





KARTA ADRESOWA GMINNEJ EWIDENCJI ZABYTKÓW

<p>1. Obiekt</p> <p style="text-align: center;">Szkoła, ob. dom i świetlica</p>	<p>3. Czas powstania</p> <p style="text-align: center;">1 ćw. XX w.</p>	<p>5. Miejscowość</p> <p style="text-align: center;">Koszkowo</p>
<p>2. Zespół</p>	<p>4. Materiał</p> <p style="text-align: center;">murowany</p>	<p>6. Gmina</p> <p style="text-align: center;">Borek Wielkopolski</p>
<p>16. Plan sytuacyjny, zdjęcia</p> <div style="display: flex; justify-content: space-around;">   </div>	<p>7. Powiat</p> <p style="text-align: center;">gostyński</p>	
	<p>8. Województwo</p> <p style="text-align: center;">wielkopolskie</p>	
	<p>9. Adres</p> <p>kod pocztowy 63-810 Borek Wlkp. ulica Nr 7 Nr ewid. działki 68/3 Lokalizacja</p>	
	<p>10. Własność</p> <p>prywatna</p>	
	<p>11. Przeznaczenie pierwotne</p> <p>szkoła</p>	
<p>12. Użytkowanie obecne</p> <p>mieszkalne i uż. publicznej</p>		
<p>13. Informacja o ochronie</p>		
<p>14. Stan zachowania</p> <p>dobry</p>		
<p>15. Data wykonania karty</p> <p>lipiec 2017 - weryfikacja 2024</p>		

17. Uwagi

Przebudowa elewacji wraz z wymianą stolarki. Wymiana pokrycia dachu.

KARTA ADRESOWA GMINNEJ EWIDENCJI ZABYTKÓW

1. Obiekt Dom	3. Czas powstania lata 40. XX w.	5. Miejscowość Leonów
2. Zespół	4. Materiał drewniany	6. Gmina Borek Wielkopolski
16. Plan sytuacyjny, zdjęcia  	7. Powiat gostyński	
	8. Województwo wielkopolskie	
	9. Adres kod pocztowy 63-810 Borek Wlkp. ulica Nr 17 Nr ewid. działki 98 Lokalizacja	
	10. Własność prywatna	
	11. Przeznaczenie pierwotne mieszkalne	
12. Użytkowanie obecne mieszkalne		
13. Informacja o ochronie		
14. Stan zachowania dobry		
15. Data wykonania karty lipiec 2017 - weryfikacja 2024		



17. Uwagi

KARTA ADRESOWA GMINNEJ EWIDENCJI ZABYTKÓW

<p>1. Obiekt</p> <p style="text-align: center;">Szkoła, ob. Zakład Aktywności Zawodowej</p>	<p>3. Czas powstania</p> <p style="text-align: center;">1 ćw. XX w.</p>	<p>5. Miejscowość</p> <p style="text-align: center;">Leonów</p>
<p>2. Zespół</p>	<p>4. Materiał</p> <p style="text-align: center;">murowany</p>	<p>6. Gmina</p> <p style="text-align: center;">Borek Wielkopolski</p>
<p>16. Plan sytuacyjny, zdjęcia</p> <div style="display: flex; justify-content: space-around;">   </div>	<p>7. Powiat</p> <p style="text-align: center;">gostyński</p>	
	<p>8. Województwo</p> <p style="text-align: center;">wielkopolskie</p>	
	<p>9. Adres</p> <p>kod pocztowy 63-810 Borek Wlkp. ulica Nr 18 Nr ewid. działki 267/1 Lokalizacja</p>	
	<p>10. Własność</p> <p>samorządowa - gminna</p>	
	<p>11. Przeznaczenie pierwotne</p> <p>szkoła</p>	
<p>12. Użytkowanie obecne</p> <p>Zakład Aktywności Zawodowej</p>		
<p>13. Informacja o ochronie</p>		
<p>14. Stan zachowania</p> <p>dobry</p>		
<p>15. Data wykonania karty</p> <p>lipiec 2017 - weryfikacja 2024</p>		



17. Uwagi
Przebudowa elewacji, wymiana stolarki.

KARTA ADRESOWA GMINNEJ EWIDENCJI ZABYTKÓW

<p>1. Obiekt</p> <p style="text-align: center;">Chlewnia</p>	<p>3. Czas powstania</p> <p style="text-align: center;">kon. XIX w.</p>	<p>5. Miejscowość</p> <p style="text-align: center;">Siedmiorogów Drugi</p>
<p>2. Zespół</p> <p>w zespole dworsko-folwarcznym</p>	<p>4. Materiał</p> <p style="text-align: center;">murowany</p>	<p>6. Gmina</p> <p style="text-align: center;">Borek Wielkopolski</p>
<p>16. Plan sytuacyjny, zdjęcia</p> <div style="display: flex; justify-content: space-around;">   </div>	<p>7. Powiat</p> <p style="text-align: center;">gostyński</p>	
	<p>8. Województwo</p> <p style="text-align: center;">wielkopolskie</p>	
	<p>9. Adres</p> <p>kod pocztowy 63-810 Borek Wlkp. ulica Nr Nr ewid. działki 7/9 Lokalizacja</p>	
	<p>10. Własność</p> <p style="text-align: center;">państwowa</p>	
	<p>11. Przeznaczenie pierwotne</p> <p style="text-align: center;">inwentarskie</p>	
<p>12. Użytkowanie obecne</p> <p style="text-align: center;">nieużytkowany</p>		
<p>13. Informacja o ochronie</p>		
<p>14. Stan zachowania</p> <p style="text-align: center;">bardzo zły</p>		
<p>15. Data wykonania karty</p> <p style="text-align: center;">lipiec 2017 - weryfikacja 2024</p>		

17. Uwagi

KARTA ADRESOWA GMINNEJ EWIDENCJI ZABYTKÓW

<p>1. Obiekt</p> <p style="text-align: center;">Dwór</p>	<p>3. Czas powstania</p> <p style="text-align: center;">1732 r.</p>	<p>5. Miejscowość</p> <p style="text-align: center;">Siedmiorogów Drugi</p>
<p>2. Zespół</p> <p>w zespole dworsko-folwarcznym</p>	<p>4. Materiał</p> <p style="text-align: center;">murowany, kryty gontem</p>	<p>6. Gmina</p> <p style="text-align: center;">Borek Wielkopolski</p>
<p>16. Plan sytuacyjny, zdjęcia</p> <div style="display: flex; justify-content: space-around;">   </div>	<p>7. Powiat</p> <p style="text-align: center;">gostyński</p>	
	<p>8. Województwo</p> <p style="text-align: center;">wielkopolskie</p>	
	<p>9. Adres</p> <p>kod pocztowy 63-810 Borek Wlkp. ulica Nr 1 Nr ewid. działki 7/4 Lokalizacja</p>	
	<p>10. Własność</p> <p style="text-align: center;">państwowa</p>	
	<p>11. Przeznaczenie pierwotne</p> <p style="text-align: center;">mieszkalne</p>	
<p>12. Użytkowanie obecne</p> <p style="text-align: center;">nieużytkowany</p>		
<p>13. Informacja o ochronie</p> <p style="text-align: center;">wpis do Rejestru zabytków nr: 605 data: 01.02.1957 r.</p>		
<p>14. Stan zachowania</p> <p style="text-align: center;">zły</p>		
<p>15. Data wykonania karty</p> <p style="text-align: center;">lipiec 2017 - weryfikacja 2024</p>		

17. Uwagi



Barokowy. Kominy - k. XIX w., zmiana elewacji - l. 30' XX w.; wymiana gontu 1957 - 1958 r., remont l. 80' XX w.

KARTA ADRESOWA GMINNEJ EWIDENCJI ZABYTKÓW



<p>1. Obiekt</p> <p style="text-align: center;">Kapliczka z figurą Matki Boskiej</p>	<p>3. Czas powstania</p> <p style="text-align: center;">XIX w.</p>	<p>5. Miejscowość</p> <p style="text-align: center;">Siedmiorogów Drugi</p>
<p>2. Zespół</p>	<p>4. Materiał</p> <p style="text-align: center;">murowany</p>	<p>6. Gmina</p> <p style="text-align: center;">Borek Wielkopolski</p>
<p>16. Plan sytuacyjny, zdjęcia</p>  	<p>7. Powiat</p> <p style="text-align: center;">gostyński</p>	
	<p>8. Województwo</p> <p style="text-align: center;">wielkopolskie</p>	
	<p>9. Adres</p> <p>kod pocztowy 63-810 Borek Wlkp. ulica Nr Nr ewid. działki 153/2 Lokalizacja</p>	
	<p>10. Własność</p>	
	<p>11. Przeznaczenie pierwotne</p> <p>kapliczka</p>	
<p>12. Użytkowanie obecne</p> <p>kapliczka</p>		
<p>13. Informacja o ochronie</p>		
<p>14. Stan zachowania</p> <p>dobry</p>		
	<p>15. Data wykonania karty</p> <p>lipiec 2017 - weryfikacja 2024</p>	

17. Uwagi



KARTA ADRESOWA GMINNEJ EWIDENCJI ZABYTKÓW

<p>1. Obiekt</p> <p style="text-align: center;">Kapliczka z figurą św. Wawrzyńca</p>	<p>3. Czas powstania</p> <p style="text-align: center;">XIX w.</p>	<p>5. Miejscowość</p> <p style="text-align: center;">Siedmiorogów Drugi</p>
<p>2. Zespół</p>	<p>4. Materiał</p> <p style="text-align: center;">murowany</p>	<p>6. Gmina</p> <p style="text-align: center;">Borek Wielkopolski</p>
<p>16. Plan sytuacyjny, zdjęcia</p> 		<p>7. Powiat</p> <p style="text-align: center;">gostyński</p> <p>8. Województwo</p> <p style="text-align: center;">wielkopolskie</p> <p>9. Adres</p> <p>kod pocztowy 63-810 Borek Wlkp.</p> <p>ulica</p> <p>Nr</p> <p>Nr ewid. działki 73/13</p> <p>Lokalizacja</p> <p>10. Własność</p> <p>11. Przeznaczenie pierwotne</p> <p>kapliczka</p> <p>12. Użytkowanie obecne</p> <p>kapliczka</p> <p>13. Informacja o ochronie</p> <p>14. Stan zachowania</p> <p>dobry</p> <p>15. Data wykonania karty</p> <p>lipiec 2017 - weryfikacja 2024</p>
<p>17. Uwagi</p>		

KARTA ADRESOWA GMINNEJ EWIDENCJI ZABYTKÓW



<p>1. Obiekt</p> <p style="text-align: center;">Kapliczka</p>	<p>3. Czas powstania</p> <p style="text-align: center;">2 poł. XVIII w.</p>	<p>5. Miejscowość</p> <p style="text-align: center;">Siedmiorogów Drugi</p>
<p>2. Zespół</p> <p>w zespole dworsko-folwarcznym</p>	<p>4. Materiał</p> <p style="text-align: center;">murowany</p>	<p>6. Gmina</p> <p style="text-align: center;">Borek Wielkopolski</p>
<p>16. Plan sytuacyjny, zdjęcia</p>  		<p>7. Powiat</p> <p style="text-align: center;">gostyński</p> <p>8. Województwo</p> <p style="text-align: center;">wielkopolskie</p> <p>9. Adres</p> <p>kod pocztowy 63-810 Borek Wlkp. ulica Nr Nr ewid. działki 7/4 Lokalizacja</p> <p>10. Własność</p> <p>państwowa</p> <p>11. Przeznaczenie pierwotne</p> <p>kapliczka</p> <p>12. Użytkowanie obecne</p> <p>kapliczka</p> <p>13. Informacja o ochronie</p> <p>wpis do Rejestru zabytków nr: 607 data: 01.02.1957 r.</p> <p>14. Stan zachowania</p> <p>zły</p> <p>15. Data wykonania karty</p> <p>lipiec 2017 - weryfikacja 2024</p>
<p>17. Uwagi</p>		

KARTA ADRESOWA GMINNEJ EWIDENCJI ZABYTKÓW

<p>1. Obiekt</p> <p style="text-align: center;">Kuźnia</p>	<p>3. Czas powstania</p> <p style="text-align: center;">1871 r.</p>	<p>5. Miejscowość</p> <p style="text-align: center;">Siedmiorogów Drugi</p>
<p>2. Zespół</p> <p>w zespole dworsko-folwarcznym</p>	<p>4. Materiał</p> <p style="text-align: center;">murowany</p>	<p>6. Gmina</p> <p style="text-align: center;">Borek Wielkopolski</p>
<p>16. Plan sytuacyjny, zdjęcia</p>  	<p>7. Powiat</p> <p style="text-align: center;">gostyński</p>	<p>7. Powiat</p> <p style="text-align: center;">gostyński</p>
	<p>8. Województwo</p> <p style="text-align: center;">wielkopolskie</p>	<p>8. Województwo</p> <p style="text-align: center;">wielkopolskie</p>
	<p>9. Adres</p> <p>kod pocztowy 63-810 Borek Wlkp. ulica Nr Nr ewid. działki 7/9 Lokalizacja</p>	<p>9. Adres</p> <p>kod pocztowy 63-810 Borek Wlkp. ulica Nr Nr ewid. działki 7/9 Lokalizacja</p>
	<p>10. Własność</p> <p style="text-align: center;">państwowa</p>	<p>10. Własność</p> <p style="text-align: center;">państwowa</p>
	<p>11. Przeznaczenie pierwotne</p> <p style="text-align: center;">gospodarcze</p>	<p>11. Przeznaczenie pierwotne</p> <p style="text-align: center;">gospodarcze</p>
<p>12. Użytkowanie obecne</p> <p style="text-align: center;">nieużytkowany</p>	<p>12. Użytkowanie obecne</p> <p style="text-align: center;">nieużytkowany</p>	
<p>13. Informacja o ochronie</p>	<p>13. Informacja o ochronie</p>	
<p>14. Stan zachowania</p> <p style="text-align: center;">dobry</p>	<p>14. Stan zachowania</p> <p style="text-align: center;">dobry</p>	
<p>15. Data wykonania karty</p> <p style="text-align: center;">lipiec 2017 - weryfikacja 2024</p>	<p>15. Data wykonania karty</p> <p style="text-align: center;">lipiec 2017 - weryfikacja 2024</p>	



17. Uwagi

KARTA ADRESOWA GMINNEJ EWIDENCJI ZABYTKÓW

<p>1. Obiekt</p> <p style="text-align: center;">Park</p>	<p>3. Czas powstania</p> <p style="text-align: center;">XVIII/XIX w.</p>	<p>5. Miejscowość</p> <p style="text-align: center;">Siedmiorogów Drugi</p>
<p>2. Zespół</p> <p>w zespole dworsko-folwarcznym</p>	<p>4. Materiał</p> <p style="text-align: center;">krajobrazowy</p>	<p>6. Gmina</p> <p style="text-align: center;">Borek Wielkopolski</p>
<p>16. Plan sytuacyjny, zdjęcia</p> <div style="display: flex; justify-content: space-around;">   </div>	<p>7. Powiat</p> <p style="text-align: center;">gostyński</p>	
	<p>8. Województwo</p> <p style="text-align: center;">wielkopolskie</p>	
	<p>9. Adres</p> <p>kod pocztowy 63-810 Borek Wlkp. ulica Nr Nr ewid. działki 7/4 Lokalizacja</p>	
	<p>10. Własność</p> <p style="text-align: center;">państwowa</p>	
	<p>11. Przeznaczenie pierwotne</p> <p style="text-align: center;">rekreacyjne</p> <p>12. Użytkowanie obecne</p> <p style="text-align: center;">nieużytkowany</p> <p>13. Informacja o ochronie</p> <p style="text-align: center;">wpis do Rejestru zabytków nr: 956 data: 15.01.1956 r.</p> <p>14. Stan zachowania</p> <p style="text-align: center;">zły</p> <p>15. Data wykonania karty</p> <p style="text-align: center;">lipiec 2017 - weryfikacja 2024</p>	



17. Uwagi

KARTA ADRESOWA GMINNEJ EWIDENCJI ZABYTKÓW

<p>1. Obiekt</p> <p style="text-align: center;">Spichlerz</p>	<p>3. Czas powstania</p> <p style="text-align: center;">kon. XIX w.</p>	<p>5. Miejscowość</p> <p style="text-align: center;">Siedmiorogów Drugi</p>
<p>2. Zespół</p> <p>w zespole dworsko-folwarcznym</p>	<p>4. Materiał</p> <p style="text-align: center;">murowany</p>	<p>6. Gmina</p> <p style="text-align: center;">Borek Wielkopolski</p>
<p>16. Plan sytuacyjny, zdjęcia</p> <div style="display: flex; justify-content: space-around;">   </div>	<p>7. Powiat</p> <p style="text-align: center;">gostyński</p>	
	<p>8. Województwo</p> <p style="text-align: center;">wielkopolskie</p>	
	<p>9. Adres</p> <p>kod pocztowy 63-810 Borek Wlkp. ulica Nr Nr ewid. działki 7/9 Lokalizacja</p>	
	<p>10. Własność</p> <p style="text-align: center;">państwowa</p>	
	<p>11. Przeznaczenie pierwotne</p> <p style="text-align: center;">magazynowe</p>	
<p>12. Użytkowanie obecne</p> <p style="text-align: center;">nieużytkowany</p>		
<p>13. Informacja o ochronie</p> <p style="text-align: center;">wpis do Rejestru zabytków nr: 1454/A data: 31.05.1994 r.</p>		
<p>14. Stan zachowania</p> <p style="text-align: center;">dobry</p>		
<p>15. Data wykonania karty</p> <p style="text-align: center;">lipiec 2017 - weryfikacja 2024</p>		

17. Uwagi



KARTA ADRESOWA GMINNEJ EWIDENCJI ZABYTKÓW

<p>1. Obiekt</p> <p style="text-align: center;">Szkoła, ob. dom</p>	<p>3. Czas powstania</p> <p style="text-align: center;">kon. XIX w.</p>	<p>5. Miejscowość</p> <p style="text-align: center;">Siedmiorogów Drugi</p>
<p>2. Zespół</p>	<p>4. Materiał</p> <p style="text-align: center;">murowany</p>	<p>6. Gmina</p> <p style="text-align: center;">Borek Wielkopolski</p>
<p>16. Plan sytuacyjny, zdjęcia</p> <div style="display: flex; justify-content: space-around;">   </div>	<p>7. Powiat</p> <p style="text-align: center;">gostyński</p>	
	<p>8. Województwo</p> <p style="text-align: center;">wielkopolskie</p>	
	<p>9. Adres</p> <p>kod pocztowy 63-810 Borek Wlkp. ulica Nr 2 Nr ewid. działki 153/5 Lokalizacja</p>	
	<p>10. Własność</p> <p>prywatna</p>	
	<p>11. Przeznaczenie pierwotne</p> <p>szkoła</p>	
<p>12. Użytkowanie obecne</p> <p>mieszkalne</p>		
<p>13. Informacja o ochronie</p>		
<p>14. Stan zachowania</p> <p>dobry</p>		
<p>15. Data wykonania karty</p> <p>lipiec 2017 - weryfikacja 2024</p>		

17. Uwagi



Przebudowa elewacji wraz z wymianą stolarki.

KARTA ADRESOWA GMINNEJ EWIDENCJI ZABYTKÓW

<p>1. Obiekt</p> <p style="text-align: center;">Cmentarz ewangelicki</p>	<p>3. Czas powstania</p> <p style="text-align: center;">2 poł. XIX w.</p>	<p>5. Miejscowość</p> <p style="text-align: center;">Siedmiorogów Pierwszy</p>
<p>2. Zespół</p>	<p>4. Materiał</p>	<p>6. Gmina</p> <p style="text-align: center;">Borek Wielkopolski</p>
<p>16. Plan sytuacyjny, zdjęcia</p> <div style="display: flex; justify-content: space-around;">   </div>	<p>7. Powiat</p> <p style="text-align: center;">gostyński</p>	
	<p>8. Województwo</p> <p style="text-align: center;">wielkopolskie</p>	
	<p>9. Adres</p> <p>kod pocztowy 63-810 Borek Wlkp. ulica Nr Nr ewid. działki 85 Lokalizacja</p>	
	<p>10. Własność</p> <p style="text-align: center;">samorządowa - gminna</p>	
	<p>11. Przeznaczenie pierwotne</p> <p style="text-align: center;">cmentarz</p>	
<p>12. Użytkowanie obecne</p> <p style="text-align: center;">nieużytkowany</p>		
<p>13. Informacja o ochronie</p>		
<p>14. Stan zachowania</p> <p style="text-align: center;">zły</p>		
<p>15. Data wykonania karty</p> <p style="text-align: center;">lipiec 2017 - weryfikacja 2024</p>		

17. Uwagi

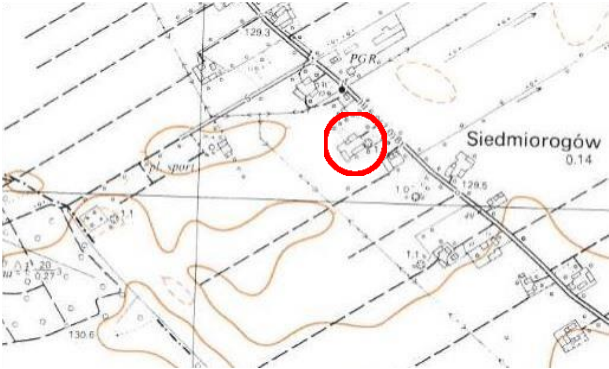

KARTA ADRESOWA GMINNEJ EWIDENCJI ZABYTKÓW

1. Obiekt Dom	3. Czas powstania pocz. XX w.	5. Miejscowość Siedmiorogów Pierwszy
2. Zespół	4. Materiał murowany	6. Gmina Borek Wielkopolski
16. Plan sytuacyjny, zdjęcia  	7. Powiat gostyński	
	8. Województwo wielkopolskie	
	9. Adres kod pocztowy 63-810 Borek Wlkp. ulica Nr 1 Nr ewid. działki 22 Lokalizacja	
	10. Własność prywatna	
	11. Przeznaczenie pierwotne mieszkalne	
12. Użytkowanie obecne mieszkalne		
13. Informacja o ochronie		
14. Stan zachowania dostateczny		
15. Data wykonania karty lipiec 2017 - weryfikacja 2024		

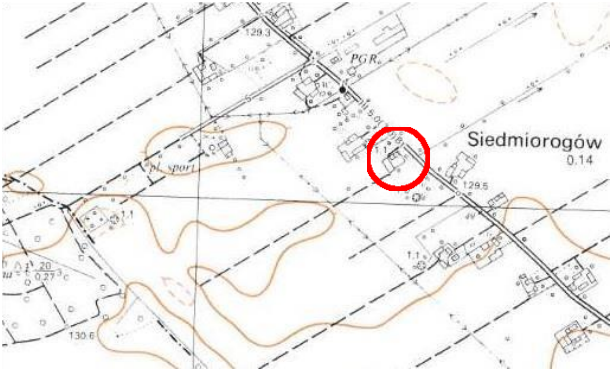

17. Uwagi

Wymiana stolarki

KARTA ADRESOWA GMINNEJ EWIDENCJI ZABYTKÓW

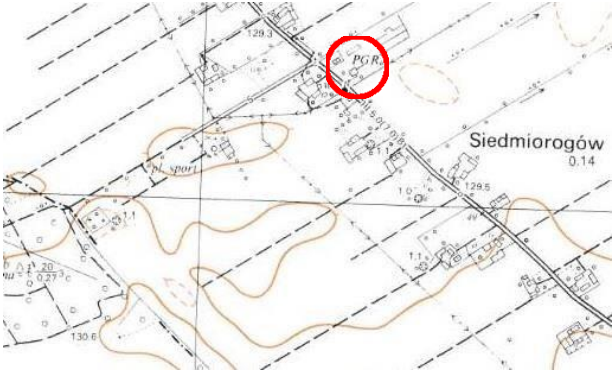

1. Obiekt Dom	3. Czas powstania 1 ćw. XX w.	5. Miejscowość Siedmiorogów Pierwszy
2. Zespół	4. Materiał murowany	6. Gmina Borek Wielkopolski
16. Plan sytuacyjny, zdjęcia 		7. Powiat gostyński
		8. Województwo wielkopolskie
		9. Adres kod pocztowy 63-810 Borek Wlkp. ulica Nr 19 Nr ewid. działki 81/2 Lokalizacja
		10. Własność prywatna
		11. Przeznaczenie pierwotne mieszkalne
	12. Użytkowanie obecne mieszkalny	
	13. Informacja o ochronie	
	14. Stan zachowania dostateczny	
17. Uwagi	15. Data wykonania karty lipiec 2017 - weryfikacja 2024	

KARTA ADRESOWA GMINNEJ EWIDENCJI ZABYTKÓW


<p>1. Obiekt</p> <p style="text-align: center;">Dom</p>	<p>3. Czas powstania</p> <p style="text-align: center;">4 ćw. XIX w.</p>	<p>5. Miejscowość</p> <p style="text-align: center;">Siedmiorogów Pierwszy</p>
<p>2. Zespół</p>	<p>4. Materiał</p> <p style="text-align: center;">szachulec</p>	<p>6. Gmina</p> <p style="text-align: center;">Borek Wielkopolski</p>
<p>16. Plan sytuacyjny, zdjęcia</p>  	<p>7. Powiat</p> <p style="text-align: center;">gostyński</p>	
	<p>8. Województwo</p> <p style="text-align: center;">wielkopolskie</p>	
	<p>9. Adres</p> <p>kod pocztowy 63-810 Borek Wlkp. ulica Nr 20 Nr ewid. działki 80 Lokalizacja</p>	
	<p>10. Własność</p> <p>prywatna</p>	
	<p>11. Przeznaczenie pierwotne</p> <p>mieszkalne</p>	
<p>12. Użytkowanie obecne</p> <p>nieużytkowany</p>		
<p>13. Informacja o ochronie</p>		
<p>14. Stan zachowania</p> <p>zły</p>		
<p>15. Data wykonania karty</p> <p>lipiec 2017 - weryfikacja 2024</p>		

17. Uwagi

KARTA ADRESOWA GMINNEJ EWIDENCJI ZABYTKÓW



<p>1. Obiekt</p> <p style="text-align: center;">Spichlerz</p>	<p>3. Czas powstania</p> <p style="text-align: center;">1 ćw. XX w.</p>	<p>5. Miejscowość</p> <p style="text-align: center;">Siedmiorogów Pierwszy</p>
<p>2. Zespół</p>	<p>4. Materiał</p> <p style="text-align: center;">murowany</p>	<p>6. Gmina</p> <p style="text-align: center;">Borek Wielkopolski</p>
<p>16. Plan sytuacyjny, zdjęcia</p>  	<p>7. Powiat</p> <p style="text-align: center;">gostyński</p> <p>8. Województwo</p> <p style="text-align: center;">wielkopolskie</p> <p>9. Adres</p> <p>kod pocztowy 63-810 Borek Wlkp.</p> <p>ulica</p> <p>Nr 33</p> <p>Nr ewid. działki 40/1</p> <p>Lokalizacja</p> <p>10. Własność</p> <p>prywatna</p> <p>11. Przeznaczenie pierwotne</p> <p>magazynowe</p> <p>12. Użytkowanie obecne</p> <p>gospodarcze</p> <p>13. Informacja o ochronie</p> <p>14. Stan zachowania</p> <p>dostateczny</p> <p>15. Data wykonania karty</p> <p>lipiec 2017 - weryfikacja 2024</p>	
<p>17. Uwagi</p>		

KARTA ADRESOWA GMINNEJ EWIDENCJI ZABYTKÓW

<p>1. Obiekt</p> <p style="text-align: center;">Dom</p>	<p>3. Czas powstania</p> <p style="text-align: center;">2 poł. XIX w.</p>	<p>5. Miejscowość</p> <p style="text-align: center;">Skoków</p>
<p>2. Zespół</p>	<p>4. Materiał</p> <p style="text-align: center;">Gliniany, murowany</p>	<p>6. Gmina</p> <p style="text-align: center;">Borek Wielkopolski</p>
<p>16. Plan sytuacyjny, zdjęcia</p> 	<p>Nie istnieje</p>	<p>7. Powiat</p> <p style="text-align: center;">gostyński</p>
<p>8. Województwo</p> <p style="text-align: center;">wielkopolskie</p>		
<p>9. Adres</p> <p>kod pocztowy 63-810 Borek Wlkp.</p> <p>ulica</p> <p>Nr 3</p> <p>Nr ewid. działki</p> <p>Lokalizacja</p>		
<p>10. Własność</p> <p>prywatna</p>		
<p>11. Przeznaczenie pierwotne</p> <p>mieszkalne</p>		
<p>12. Użytkowanie obecne</p> <p>nieużytkowany</p>		
<p>13. Informacja o ochronie</p>		
<p>14. Stan zachowania</p> <p>Nie istnieje</p>		
<p>15. Data wykonania karty</p> <p>lipiec 2017 - weryfikacja 2024</p>		

17. Uwagi

KARTA ADRESOWA GMINNEJ EWIDENCJI ZABYTKÓW

<p>1. Obiekt</p> <p style="text-align: center;">Cmentarz ewangelicki</p>	<p>3. Czas powstania</p> <p style="text-align: center;">XIX w.</p>	<p>5. Miejscowość</p> <p style="text-align: center;">Strumiany</p>
<p>2. Zespół</p>	<p>4. Materiał</p>	<p>6. Gmina</p> <p style="text-align: center;">Borek Wielkopolski</p>
<p>16. Plan sytuacyjny, zdjęcia</p> <div style="display: flex; justify-content: space-around;">   </div>	<p>7. Powiat</p> <p style="text-align: center;">gostyński</p>	
	<p>8. Województwo</p> <p style="text-align: center;">wielkopolskie</p>	
	<p>9. Adres</p> <p>kod pocztowy 63-810 Borek Wlkp.</p> <p>ulica</p> <p>Nr</p> <p>Nr ewid. działki 59</p> <p>Lokalizacja</p>	
	<p>10. Własność</p> <p>państwowa, adm. gminna</p>	
	<p>11. Przeznaczenie pierwotne</p> <p>cmentarz</p>	
<p>12. Użytkowanie obecne</p> <p>nieużytkowany</p>		
<p>13. Informacja o ochronie</p>		
<p>14. Stan zachowania</p> <p>zły</p>		
<p>15. Data wykonania karty</p> <p>lipiec 2017 - weryfikacja 2024</p>		


17. Uwagi

KARTA ADRESOWA GMINNEJ EWIDENCJI ZABYTKÓW

<p>1. Obiekt</p> <p style="text-align: center;">Szkoła, ob. dom</p>	<p>3. Czas powstania</p> <p style="text-align: center;">pocz. XX w.</p>	<p>5. Miejscowość</p> <p style="text-align: center;">Strumiany</p>
<p>2. Zespół</p>	<p>4. Materiał</p> <p style="text-align: center;">murowany, szachulec</p>	<p>6. Gmina</p> <p style="text-align: center;">Borek Wielkopolski</p>
<p>16. Plan sytuacyjny, zdjęcia</p> <div style="display: flex; justify-content: space-between;"> <div data-bbox="56 391 604 766" style="width: 30%;"> </div> <div data-bbox="694 550 1635 1173" style="width: 65%;"> </div> </div>	<p>7. Powiat</p> <p style="text-align: center;">gostyński</p>	
	<p>8. Województwo</p> <p style="text-align: center;">wielkopolskie</p>	
	<p>9. Adres</p> <p>kod pocztowy 63-810 Borek Wlkp. ulica Nr 31 Nr ewid. działki 3/2 Lokalizacja</p>	
	<p>10. Własność</p> <p>prywatna</p>	
	<p>11. Przeznaczenie pierwotne</p> <p>szkoła</p>	
<p>12. Użytkowanie obecne</p> <p>mieszkalny</p>		
<p>13. Informacja o ochronie</p>		
<p>14. Stan zachowania</p> <p>dobry</p>		
<p>15. Data wykonania karty</p> <p>lipiec 2017 - weryfikacja 2024</p>		

17. Uwagi
Wymiana stolarki.

KARTA ADRESOWA GMINNEJ EWIDENCJI ZABYTKÓW

1. Obiekt Dom	3. Czas powstania ok. poł. XIX w.	5. Miejscowość Studzianna
2. Zespół	4. Materiał gliniany	6. Gmina Borek Wielkopolski
16. Plan sytuacyjny, zdjęcia  <div data-bbox="674 544 1653 1273" style="border: 1px solid black; padding: 10px; margin-top: 20px;"> Nie istnieje </div>	7. Powiat gostyński	
	8. Województwo wielkopolskie	
	9. Adres kod pocztowy 63-810 Borek Wlkp. ulica Nr 20 Nr ewid. działki 121/1 Lokalizacja	
	10. Własność prywatna	
	11. Przeznaczenie pierwotne mieszkalne	
	12. Użytkowanie obecne mieszkalne	
13. Informacja o ochronie		
14. Stan zachowania nie istnieje		
15. Data wykonania karty lipiec 2017 - weryfikacja 2024		



17. Uwagi

KARTA ADRESOWA GMINNEJ EWIDENCJI ZABYTKÓW

<p>1. Obiekt</p> <p style="text-align: center;">Kapliczka z figurą Chrystusa</p>	<p>3. Czas powstania</p>	<p>5. Miejscowość</p> <p style="text-align: center;">Trzecianów</p>
<p>2. Zespół</p>	<p>4. Materiał</p> <p style="text-align: center;">murowany</p>	<p>6. Gmina</p> <p style="text-align: center;">Borek Wielkopolski</p>
<p>16. Plan sytuacyjny, zdjęcia</p> <div style="display: flex; justify-content: space-around;">   </div>	<p>7. Powiat</p> <p style="text-align: center;">gostyński</p>	
	<p>8. Województwo</p> <p style="text-align: center;">wielkopolskie</p>	
	<p>9. Adres</p> <p>kod pocztowy 63-810 Borek Wlkp. ulica Nr Nr ewid. działki Lokalizacja</p>	
	<p>10. Własność</p>	
	<p>11. Przeznaczenie pierwotne</p> <p style="text-align: center;">kapliczka</p>	
<p>12. Użytkowanie obecne</p> <p style="text-align: center;">kapliczka</p>		
<p>13. Informacja o ochronie</p>		
<p>14. Stan zachowania</p> <p style="text-align: center;">dobry</p>		
<p>15. Data wykonania karty</p> <p style="text-align: center;">lipiec 2017 - weryfikacja 2024</p>		



17. Uwagi

KARTA ADRESOWA GMINNEJ EWIDENCJI ZABYTKÓW

<p>1. Obiekt</p> <p style="text-align: center;">Budynek gospodarczy</p>	<p>3. Czas powstania</p> <p style="text-align: center;">kon. XIX w.</p>	<p>5. Miejscowość</p> <p style="text-align: center;">Wycisłowo</p>
<p>2. Zespół</p> <p>przy szkole podstawowej</p>	<p>4. Materiał</p> <p style="text-align: center;">szachulec</p>	<p>6. Gmina</p> <p style="text-align: center;">Borek Wielkopolski</p>
<p>16. Plan sytuacyjny, zdjęcia</p> <div style="display: flex; justify-content: space-around;">   </div>	<p>7. Powiat</p> <p style="text-align: center;">gostyński</p>	
	<p>8. Województwo</p> <p style="text-align: center;">wielkopolskie</p>	
	<p>9. Adres</p> <p>kod pocztowy 63-810 Borek Wlkp. ulica Nr 66 Nr ewid. działki 30/3 Lokalizacja</p>	
	<p>10. Własność</p> <p>prywatna</p>	
	<p>11. Przeznaczenie pierwotne</p> <p>gospodarcze</p>	
<p>12. Użytkowanie obecne</p> <p>gospodarcze</p>		
<p>13. Informacja o ochronie</p>		
<p>14. Stan zachowania</p> <p>dobry</p>		
<p>15. Data wykonania karty</p> <p>lipiec 2017 - weryfikacja 2024</p>		

17. Uwagi
 Wymiana pokrycia dachu.



KARTA ADRESOWA GMINNEJ EWIDENCJI ZABYTKÓW

<p>1. Obiekt</p> <p style="text-align: center;">Obora</p>	<p>3. Czas powstania</p> <p style="text-align: center;">2 poł. XIX w.</p>	<p>5. Miejscowość</p> <p style="text-align: center;">Wygoda</p>
<p>2. Zespół</p> <p>w zespole folwarcznym</p>	<p>4. Materiał</p> <p style="text-align: center;">murowany</p>	<p>6. Gmina</p> <p style="text-align: center;">Borek Wielkopolski</p>
<p>16. Plan sytuacyjny, zdjęcia</p>  	<p>7. Powiat</p> <p style="text-align: center;">gostyński</p>	<p>8. Województwo</p> <p style="text-align: center;">wielkopolskie</p>
	<p>9. Adres</p> <p>kod pocztowy 63-810 Borek Wlkp.</p> <p>ulica</p> <p>Nr</p> <p>Nr ewid. działki 380/1</p> <p>Lokalizacja</p>	
	<p>10. Własność</p> <p>państwowa</p>	
	<p>11. Przeznaczenie pierwotne</p> <p>inwentarskie</p>	
	<p>12. Użytkowanie obecne</p> <p>inwentarskie</p>	
<p>13. Informacja o ochronie</p>		
<p>14. Stan zachowania</p> <p>dostateczny</p>		
<p>15. Data wykonania karty</p> <p>lipiec 2017 - weryfikacja 2024</p>		

17. Uwagi

Przebudowana w I. 30. XX w. Wymiana pokrycia dachu.


KARTA ADRESOWA GMINNEJ EWIDENCJI ZABYTKÓW

<p>1. Obiekt</p> <p style="text-align: center;">Obora</p>	<p>3. Czas powstania</p> <p style="text-align: center;">2 poł. XIX w.</p>	<p>5. Miejscowość</p> <p style="text-align: center;">Wygoda</p>
<p>2. Zespół</p> <p>w zespole folwarcznym</p>	<p>4. Materiał</p> <p style="text-align: center;">murowany</p>	<p>6. Gmina</p> <p style="text-align: center;">Borek Wielkopolski</p>
<p>16. Plan sytuacyjny, zdjęcia</p>  	<p>7. Powiat</p> <p style="text-align: center;">gostyński</p>	
	<p>8. Województwo</p> <p style="text-align: center;">wielkopolskie</p>	
	<p>9. Adres</p> <p>kod pocztowy 63-810 Borek Wlkp.</p> <p>ulica</p> <p>Nr</p> <p>Nr ewid. działki 380/1</p> <p>Lokalizacja</p>	
	<p>10. Własność</p> <p>państwowa</p>	
	<p>11. Przeznaczenie pierwotne</p> <p>inwentarskie</p>	
<p>12. Użytkowanie obecne</p> <p>inwentarskie</p>		
<p>13. Informacja o ochronie</p>		
<p>14. Stan zachowania</p> <p>dostateczny</p>		
<p>15. Data wykonania karty</p> <p>lipiec 2017 - weryfikacja 2024</p>		

17. Uwagi

Przebudowana w I. 30. XX w. Wymiana pokrycia dachu.

KARTA ADRESOWA GMINNEJ EWIDENCJI ZABYTKÓW

<p>1. Obiekt</p> <p style="text-align: center;">Pozostałości parku</p>	<p>3. Czas powstania</p> <p style="text-align: center;">pocz. XX w.</p>	<p>5. Miejscowość</p> <p style="text-align: center;">Wygoda</p>
<p>2. Zespół</p> <p>w zespole folwarcznym</p>	<p>4. Materiał</p> <p style="text-align: center;">krajobrazowy</p>	<p>6. Gmina</p> <p style="text-align: center;">Borek Wielkopolski</p>
<p>16. Plan sytuacyjny, zdjęcia</p>  	<p>7. Powiat</p> <p style="text-align: center;">gostyński</p> <p>8. Województwo</p> <p style="text-align: center;">wielkopolskie</p> <p>9. Adres</p> <p>kod pocztowy 63-810 Borek Wlkp.</p> <p>ulica</p> <p>Nr</p> <p>Nr ewid. działki 388/7, 388/8, 388/9</p> <p>Lokalizacja</p> <p>10. Własność</p> <p>prywatna</p> <p>11. Przeznaczenie pierwotne</p> <p>park</p> <p>12. Użytkowanie obecne</p> <p>park - resztówka</p> <p>13. Informacja o ochronie</p> <p>.</p> <p>14. Stan zachowania</p> <p>zły</p> <p>15. Data wykonania karty</p> <p>lipiec 2017 - weryfikacja 2024</p>	
<p>17. Uwagi</p>		



KARTA ADRESOWA GMINNEJ EWIDENCJI ZABYTKÓW

<p>1. Obiekt</p> <p style="text-align: center;">Rządcówka</p>	<p>3. Czas powstania</p> <p style="text-align: center;">3 ćw. XIX w.</p>	<p>5. Miejscowość</p> <p style="text-align: center;">Wygoda</p>
<p>2. Zespół</p> <p>w zespole folwarcznym</p>	<p>4. Materiał</p> <p style="text-align: center;">murowany</p>	<p>6. Gmina</p> <p style="text-align: center;">Borek Wielkopolski</p>
<p>16. Plan sytuacyjny, zdjęcia</p> <div style="display: flex; justify-content: space-around;">   </div>	<p>7. Powiat</p> <p style="text-align: center;">gostyński</p>	
	<p>8. Województwo</p> <p style="text-align: center;">wielkopolskie</p>	
	<p>9. Adres</p> <p>kod pocztowy 63-810 Borek Wlkp. ulica Nr 1 Nr ewid. działki 388/8 Lokalizacja</p>	
	<p>10. Własność</p> <p>prywatna</p>	
	<p>11. Przeznaczenie pierwotne</p> <p>mieszkalne</p>	
<p>12. Użytkowanie obecne</p> <p>nieużytkowany</p>		
<p>13. Informacja o ochronie</p> <p>wpis do Rejestru zabytków nr: 1497/A data: 22.06.1994 r.</p>		
<p>14. Stan zachowania</p> <p>zły</p>		
<p>15. Data wykonania karty</p> <p>lipiec 2017 - weryfikacja 2024</p>		

17. Uwagi



Wymiana pokrycia dachu.

KARTA ADRESOWA GMINNEJ EWIDENCJI ZABYTKÓW

<p>1. Obiekt</p> <p style="text-align: center;">Spichlerz</p>	<p>3. Czas powstania</p> <p style="text-align: center;">I. 30. XX w.</p>	<p>5. Miejscowość</p> <p style="text-align: center;">Wygoda</p>
<p>2. Zespół</p> <p>w zespole folwarcznym</p>	<p>4. Materiał</p> <p style="text-align: center;">murowany</p>	<p>6. Gmina</p> <p style="text-align: center;">Borek Wielkopolski</p>
<p>16. Plan sytuacyjny, zdjęcia</p> <div style="display: flex; justify-content: space-around;">   </div>	<p>7. Powiat</p> <p style="text-align: center;">gostyński</p>	
	<p>8. Województwo</p> <p style="text-align: center;">wielkopolskie</p>	
	<p>9. Adres</p> <p>kod pocztowy 63-810 Borek Wlkp. ulica Nr Nr ewid. działki 380/1 Lokalizacja</p>	
	<p>10. Własność</p> <p style="text-align: center;">państwowa</p>	
	<p>11. Przeznaczenie pierwotne</p> <p style="text-align: center;">magazynowe</p>	
<p>12. Użytkowanie obecne</p> <p style="text-align: center;">magazynowo-administracyjny</p>		
<p>13. Informacja o ochronie</p>		
<p>14. Stan zachowania</p> <p style="text-align: center;">dostateczny</p>		
<p>15. Data wykonania karty</p> <p style="text-align: center;">lipiec 2017 - weryfikacja 2024</p>		

17. Uwagi

KARTA ADRESOWA GMINNEJ EWIDENCJI ZABYTKÓW

<p>1. Obiekt</p> <p style="text-align: center;">Biuro administratora</p>	<p>3. Czas powstania</p> <p style="text-align: center;">kon. XIX w.</p>	<p>5. Miejscowość</p> <p style="text-align: center;">Zalesie</p>
<p>2. Zespół</p> <p>w zespole pałacowo-folwarcznym</p>	<p>4. Materiał</p> <p style="text-align: center;">murowany</p>	<p>6. Gmina</p> <p style="text-align: center;">Borek Wielkopolski</p>
<p>16. Plan sytuacyjny, zdjęcia</p>  	<p>7. Powiat</p> <p style="text-align: center;">gostyński</p>	
	<p>8. Województwo</p> <p style="text-align: center;">wielkopolskie</p>	
	<p>9. Adres</p> <p>kod pocztowy 63-810 Borek Wlkp. ulica Nr Nr ewid. działki 345/3 Lokalizacja</p>	
	<p>10. Własność</p> <p>państwowa</p>	
	<p>11. Przeznaczenie pierwotne</p> <p>administracyjny</p>	
<p>12. Użytkowanie obecne</p> <p>nieużytkowany</p>		
<p>13. Informacja o ochronie</p>		
<p>14. Stan zachowania</p> <p>dobry</p>		
<p>15. Data wykonania karty</p> <p>lipiec 2017 - weryfikacja 2024</p>		



17. Uwagi

KARTA ADRESOWA GMINNEJ EWIDENCJI ZABYTKÓW

<p>1. Obiekt</p> <p style="text-align: center;">Brama wjazdowa</p>	<p>3. Czas powstania</p> <p style="text-align: center;">3 ćw. XIX w.</p>	<p>5. Miejscowość</p> <p style="text-align: center;">Zalesie</p>
<p>2. Zespół</p> <p>w zespole pałacowo-folwarcznym</p>	<p>4. Materiał</p> <p style="text-align: center;">murowany</p>	<p>6. Gmina</p> <p style="text-align: center;">Borek Wielkopolski</p>
<p>16. Plan sytuacyjny, zdjęcia</p>  	<p>7. Powiat</p> <p style="text-align: center;">gostyński</p>	
	<p>8. Województwo</p> <p style="text-align: center;">wielkopolskie</p>	
	<p>9. Adres</p> <p>kod pocztowy 63-810 Borek Wlkp. ulica Nr Nr ewid. działki 368/2 Lokalizacja</p>	
	<p>10. Własność</p> <p>prywatna</p>	
	<p>11. Przeznaczenie pierwotne</p> <p>brama</p>	
<p>12. Użytkowanie obecne</p> <p>brama</p>		
<p>13. Informacja o ochronie</p> <p>wpis do Rejestru zabytków nr: 1400/A data: 31.05.1994 r.</p>		
<p>14. Stan zachowania</p> <p>dobry</p>		
<p>15. Data wykonania karty</p> <p>lipiec 2017 - weryfikacja 2024</p>		



17. Uwagi

KARTA ADRESOWA GMINNEJ EWIDENCJI ZABYTKÓW

<p>1. Obiekt</p> <p style="text-align: center;">Chlewnia</p>	<p>3. Czas powstania</p> <p style="text-align: center;">1 ćw. XX w.</p>	<p>5. Miejscowość</p> <p style="text-align: center;">Zalesie</p>
<p>2. Zespół</p> <p>w zespole pałacowo-folwarcznym</p>	<p>4. Materiał</p> <p style="text-align: center;">murowany</p>	<p>6. Gmina</p> <p style="text-align: center;">Borek Wielkopolski</p>
<p>16. Plan sytuacyjny, zdjęcia</p>  	<p>7. Powiat</p> <p style="text-align: center;">gostyński</p>	
	<p>8. Województwo</p> <p style="text-align: center;">wielkopolskie</p>	
	<p>9. Adres</p> <p>kod pocztowy 63-810 Borek Wlkp. ulica Nr Nr ewid. działki 345/3 Lokalizacja</p>	
	<p>10. Własność</p> <p>państwowa</p>	
	<p>11. Przeznaczenie pierwotne</p> <p>inwentarskie</p>	
<p>12. Użytkowanie obecne</p> <p>gospodarcze</p>		
<p>13. Informacja o ochronie</p>		
<p>14. Stan zachowania</p> <p>dostateczny</p>		
<p>15. Data wykonania karty</p> <p>lipiec 2017 - weryfikacja 2024</p>		

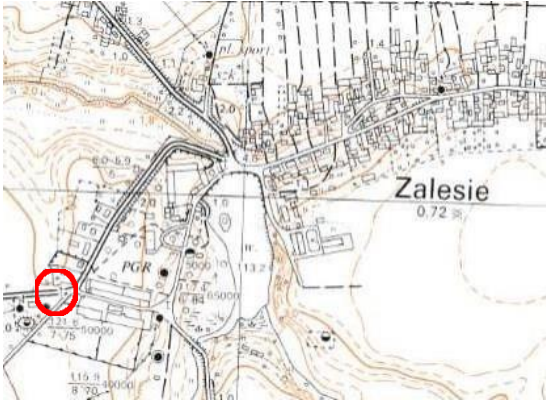

17. Uwagi
Wymiana pokrycia dachu.

KARTA ADRESOWA GMINNEJ EWIDENCJI ZABYTKÓW

<p>1. Obiekt</p> <p style="text-align: center;">Kapliczka z figurą św. Jana Chrzciciela</p>	<p>3. Czas powstania</p> <p style="text-align: center;">XIX/XX w.</p>	<p>5. Miejscowość</p> <p style="text-align: center;">Zalesie</p>
<p>2. Zespół</p>	<p>4. Materiał</p> <p style="text-align: center;">murowany</p>	<p>6. Gmina</p> <p style="text-align: center;">Borek Wielkopolski</p>
<p>16. Plan sytuacyjny, zdjęcia</p> 		<p>7. Powiat</p> <p style="text-align: center;">gostyński</p>
		<p>8. Województwo</p> <p style="text-align: center;">wielkopolskie</p>
		<p>9. Adres</p> <p>kod pocztowy 63-810 Borek Wlkp.</p> <p>ulica</p> <p>Nr</p> <p>Nr ewid. działki</p> <p>Lokalizacja</p>
		<p>10. Własność</p>
		<p>11. Przeznaczenie pierwotne</p> <p>kapliczka</p>
	<p>12. Użytkowanie obecne</p> <p>kapliczka</p>	
	<p>13. Informacja o ochronie</p>	
	<p>14. Stan zachowania</p> <p>dostateczny</p>	
	<p>15. Data wykonania karty</p> <p>lipiec 2017 - weryfikacja 2024</p>	



17. Uwagi

KARTA ADRESOWA GMINNEJ EWIDENCJI ZABYTKÓW



<p>1. Obiekt</p> <p style="text-align: center;">Kapliczka</p>	<p>3. Czas powstania</p> <p style="text-align: center;">XVIII w.</p>	<p>5. Miejscowość</p> <p style="text-align: center;">Zalesie</p>
<p>2. Zespół</p>	<p>4. Materiał</p> <p style="text-align: center;">murowany</p>	<p>6. Gmina</p> <p style="text-align: center;">Borek Wielkopolski</p>
<p>16. Plan sytuacyjny, zdjęcia</p> <div style="display: flex; justify-content: space-around;">   </div>	<p>7. Powiat</p> <p style="text-align: center;">gostyński</p>	
	<p>8. Województwo</p> <p style="text-align: center;">wielkopolskie</p>	
	<p>9. Adres</p> <p>kod pocztowy 63-810 Borek Wlkp. ulica Nr Nr ewid. działki 332 Lokalizacja</p>	
	<p>10. Własność</p>	
	<p>11. Przeznaczenie pierwotne</p> <p>kapliczka</p>	
<p>12. Użytkowanie obecne</p> <p>kapliczka</p>		
<p>13. Informacja o ochronie</p> <p>wpis do Rejestru zabytków nr: 615 data: 11.02.1957 r.</p>		
<p>14. Stan zachowania</p> <p>dobry</p>		
<p>15. Data wykonania karty</p> <p>lipiec 2017 - weryfikacja 2024</p>		

17. Uwagi

KARTA ADRESOWA GMINNEJ EWIDENCJI ZABYTKÓW

<p>1. Obiekt</p> <p style="text-align: center;">Obora</p>	<p>3. Czas powstania</p> <p style="text-align: center;">1902 r.</p>	<p>5. Miejscowość</p> <p style="text-align: center;">Zalesie</p>
<p>2. Zespół</p> <p>w zespole pałacowo-folwarcznym</p>	<p>4. Materiał</p> <p style="text-align: center;">murowany</p>	<p>6. Gmina</p> <p style="text-align: center;">Borek Wielkopolski</p>
<p>16. Plan sytuacyjny, zdjęcia</p>	<p>7. Powiat</p> <p style="text-align: center;">gostyński</p>	
		<p>8. Województwo</p> <p style="text-align: center;">wielkopolskie</p> <p>9. Adres</p> <p>kod pocztowy 63-810 Borek Wlkp.</p> <p>ulica</p> <p>Nr</p> <p>Nr ewid. działki 343/2</p> <p>Lokalizacja</p>
<p>10. Własność</p> <p style="text-align: center;">państwowa</p>		<p>11. Przeznaczenie pierwotne</p> <p style="text-align: center;">inwentarskie</p>
<p>12. Użytkowanie obecne</p> <p style="text-align: center;">nieużytkowany</p>		<p>13. Informacja o ochronie</p>
<p>14. Stan zachowania</p> <p style="text-align: center;">zły</p>		<p>15. Data wykonania karty</p> <p style="text-align: center;">lipiec 2017 - weryfikacja 2024</p>
<p>17. Uwagi</p>		



KARTA ADRESOWA GMINNEJ EWIDENCJI ZABYTKÓW

<p>1. Obiekt</p> <p style="text-align: center;">Oficyna</p>	<p>3. Czas powstania</p> <p style="text-align: center;">1835 r.</p>	<p>5. Miejscowość</p> <p style="text-align: center;">Zalesie</p>
<p>2. Zespół</p> <p>w zespole pałacowo-folwarcznym</p>	<p>4. Materiał</p> <p style="text-align: center;">murowany</p>	<p>6. Gmina</p> <p style="text-align: center;">Borek Wielkopolski</p>
<p>16. Plan sytuacyjny, zdjęcia</p>	<p>7. Powiat</p> <p style="text-align: center;">gostyński</p>	
		<p>8. Województwo</p> <p style="text-align: center;">wielkopolskie</p>
<p>9. Adres</p> <p>kod pocztowy 63-810 Borek Wlkp. ulica Nr 74 Nr ewid. działki 345/2 Lokalizacja</p>		
<p>10. Własność</p> <p>prywatna</p>		
<p>11. Przeznaczenie pierwotne</p> <p>mieszkalne</p>		
<p>12. Użytkowanie obecne</p> <p>mieszkalne</p>		
<p>13. Informacja o ochronie</p> <p>wpis do Rejestru zabytków nr: 614 data: 11.02.1957 r.</p>		
<p>14. Stan zachowania</p> <p>dobry</p>		
<p>15. Data wykonania karty</p> <p>lipiec 2017 - weryfikacja 2024</p>		



17. Uwagi

Remont 1957 - 1959 r., 1978 r., 2004-05 r.

KARTA ADRESOWA GMINNEJ EWIDENCJI ZABYTKÓW

<p>1. Obiekt</p> <p style="text-align: center;">Park</p>	<p>3. Czas powstania</p> <p style="text-align: center;">1 poł. XIX w.</p>	<p>5. Miejscowość</p> <p style="text-align: center;">Zalesie</p>
<p>2. Zespół</p> <p>w zespole pałacowo-folwarcznym</p>	<p>4. Materiał</p> <p style="text-align: center;">krajobrazowy</p>	<p>6. Gmina</p> <p style="text-align: center;">Borek Wielkopolski</p>
<p>16. Plan sytuacyjny, zdjęcia</p>  	<p>7. Powiat</p> <p style="text-align: center;">gostyński</p> <p>8. Województwo</p> <p style="text-align: center;">wielkopolskie</p> <p>9. Adres</p> <p>kod pocztowy 63-810 Borek Wlkp. ulica Nr Nr ewid. działki 344/1,368/2,348/1,349/1 Lokalizacja</p> <p>10. Własność</p> <p>prywatna</p> <p>11. Przeznaczenie pierwotne</p> <p>mieszkalne</p> <p>12. Użytkowanie obecne</p> <p>mieszkalne</p> <p>13. Informacja o ochronie</p> <p>wpis do Rejestru zabytków nr: 966/A data: 12.02.1979 r.</p> <p>14. Stan zachowania</p> <p>dobry</p> <p>15. Data wykonania karty</p> <p>lipiec 2017 - weryfikacja 2024</p>	
<p>17. Uwagi</p>		



KARTA ADRESOWA GMINNEJ EWIDENCJI ZABYTKÓW

<p>1. Obiekt</p> <p style="text-align: center;">Pałac</p>	<p>3. Czas powstania</p> <p style="text-align: center;">1875 r.</p>	<p>5. Miejscowość</p> <p style="text-align: center;">Zalesie</p>
<p>2. Zespół</p> <p>w zespole pałacowo-folwarcznym</p>	<p>4. Materiał</p> <p style="text-align: center;">murowany</p>	<p>6. Gmina</p> <p style="text-align: center;">Borek Wielkopolski</p>
<p>16. Plan sytuacyjny, zdjęcia</p>	<p>7. Powiat</p> <p style="text-align: center;">gostyński</p>	
	<p>8. Województwo</p> <p style="text-align: center;">wielkopolskie</p>	
	<p>9. Adres</p> <p>kod pocztowy 63-810 Borek Wlkp. ulica Nr 75 Nr ewid. działki 344/1 Lokalizacja</p>	
	<p>10. Własność</p> <p>prywatna</p>	
	<p>11. Przeznaczenie pierwotne</p> <p>mieszkalne</p>	
	<p>12. Użytkowanie obecne</p> <p>mieszkalne</p>	
	<p>13. Informacja o ochronie</p> <p>wpis do Rejestru zabytków nr: 1383 data: 23.02.1973 r.</p>	
	<p>14. Stan zachowania</p> <p>dobry</p>	
	<p>15. Data wykonania karty</p> <p>lipiec 2017 - weryfikacja 2024</p>	



17. Uwagi

Remont kapitalny 2006-10 r.

KARTA ADRESOWA GMINNEJ EWIDENCJI ZABYTKÓW

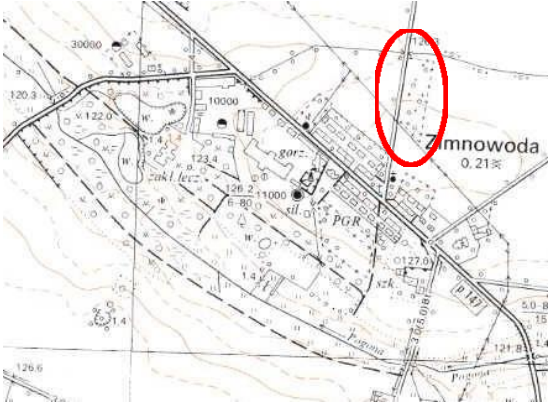

<p>1. Obiekt</p> <p style="text-align: center;">Spichlerz</p>	<p>3. Czas powstania</p> <p style="text-align: center;">1883 r.</p>	<p>5. Miejscowość</p> <p style="text-align: center;">Zalesie</p>
<p>2. Zespół</p> <p>w zespole pałacowo-folwarcznym</p>	<p>4. Materiał</p> <p style="text-align: center;">murowany</p>	<p>6. Gmina</p> <p style="text-align: center;">Borek Wielkopolski</p>
<p>16. Plan sytuacyjny, zdjęcia</p>  	<p>7. Powiat</p> <p style="text-align: center;">gostyński</p> <p>8. Województwo</p> <p style="text-align: center;">wielkopolskie</p> <p>9. Adres</p> <p>kod pocztowy 63-810 Borek Wlkp. ulica Nr Nr ewid. działki 343/2 Lokalizacja</p> <p>10. Własność</p> <p>państwowa</p> <p>11. Przeznaczenie pierwotne</p> <p>magazynowe</p> <p>12. Użytkowanie obecne</p> <p>nieużytkowany</p> <p>13. Informacja o ochronie</p> <p>wpis do Rejestru zabytków nr: 1400/A data: 31.05.1994 r.</p> <p>14. Stan zachowania</p> <p>zły</p> <p>15. Data wykonania karty</p> <p>lipiec 2017 - weryfikacja 2024</p>	
<p>17. Uwagi</p>		

KARTA ADRESOWA GMINNEJ EWIDENCJI ZABYTKÓW



<p>1. Obiekt</p> <p style="text-align: center;">Stodoła</p>	<p>3. Czas powstania</p> <p style="text-align: center;">1883 r.</p>	<p>5. Miejscowość</p> <p style="text-align: center;">Zalesie</p>
<p>2. Zespół</p> <p>w zespole pałacowo-folwarcznym</p>	<p>4. Materiał</p> <p style="text-align: center;">murowany</p>	<p>6. Gmina</p> <p style="text-align: center;">Borek Wielkopolski</p>
<p>16. Plan sytuacyjny, zdjęcia</p> 		<p>7. Powiat</p> <p style="text-align: center;">gostyński</p>
		<p>8. Województwo</p> <p style="text-align: center;">wielkopolskie</p>
		<p>9. Adres</p> <p>kod pocztowy 63-810 Borek Wlkp. ulica Nr Nr ewid. działki 343/2 Lokalizacja</p>
		<p>10. Własność</p> <p>państwowa</p>
		<p>11. Przeznaczenie pierwotne</p> <p>magazynowe</p>
<p>12. Użytkowanie obecne</p> <p>nieużytkowany</p>		
<p>13. Informacja o ochronie</p>		
<p>14. Stan zachowania</p> <p>zły</p>		
<p>15. Data wykonania karty</p> <p>lipiec 2017 - weryfikacja 2024</p>		

17. Uwagi

KARTA ADRESOWA GMINNEJ EWIDENCJI ZABYTKÓW



<p>1. Obiekt</p> <p style="text-align: center;">Cmentarz rzymskokatolicki</p>	<p>3. Czas powstania</p> <p style="text-align: center;">1905 r.</p>	<p>5. Miejscowość</p> <p style="text-align: center;">Zimnowoda</p>
<p>2. Zespół</p>	<p>4. Materiał</p> <p style="text-align: center;">murowany</p>	<p>6. Gmina</p> <p style="text-align: center;">Borek Wielkopolski</p>
<p>16. Plan sytuacyjny, zdjęcia</p>  	<p>7. Powiat</p> <p style="text-align: center;">gostyński</p> <p>8. Województwo</p> <p style="text-align: center;">wielkopolskie</p> <p>9. Adres</p> <p>kod pocztowy 63-812 Zimnowoda</p> <p>ulica</p> <p>Nr</p> <p>Nr ewid. działki 82</p> <p>Lokalizacja</p> <p>10. Własność</p> <p>Wyznaniowa – Parafia rzymskokatolicka</p> <p>11. Przeznaczenie pierwotne</p> <p>cmentarz</p> <p>12. Użytkowanie obecne</p> <p>cmentarz</p> <p>13. Informacja o ochronie</p> <p>14. Stan zachowania</p> <p>dobry</p> <p>15. Data wykonania karty</p> <p>lipiec 2017 - weryfikacja 2024</p>	
<p>17. Uwagi</p>		

KARTA ADRESOWA GMINNEJ EWIDENCJI ZABYTKÓW

<p>1. Obiekt</p> <p style="text-align: center;">Dom pracowników folwarcznych</p>	<p>3. Czas powstania</p> <p style="text-align: center;">kon. XIX w.</p>	<p>5. Miejscowość</p> <p style="text-align: center;">Zimnowoda</p>
<p>2. Zespół</p> <p>w zespole pałacowo-folwarcznym</p>	<p>4. Materiał</p> <p style="text-align: center;">murowany</p>	<p>6. Gmina</p> <p style="text-align: center;">Borek Wielkopolski</p>
<p>16. Plan sytuacyjny, zdjęcia</p>  	<p>7. Powiat</p> <p style="text-align: center;">gostyński</p>	<p>8. Województwo</p> <p style="text-align: center;">wielkopolskie</p>
<p>9. Adres</p> <p>kod pocztowy 63-812 Zimnowoda</p> <p>ulica</p> <p>Nr 1</p> <p>Nr ewid. działki 80/1</p> <p>Lokalizacja</p>	<p>10. Własność</p> <p>prywatna</p>	<p>11. Przeznaczenie pierwotne</p> <p>mieszkalne</p>
<p>12. Użytkowanie obecne</p> <p>mieszkalne</p>	<p>13. Informacja o ochronie</p>	<p>14. Stan zachowania</p> <p>dobry</p>
<p>15. Data wykonania karty</p> <p>lipiec 2017 - weryfikacja 2024</p>		

17. Uwagi
Wymiana stolarki.



KARTA ADRESOWA GMINNEJ EWIDENCJI ZABYTKÓW

<p>1. Obiekt</p> <p style="text-align: center;">Dom pracowników folwarcznych</p>	<p>3. Czas powstania</p> <p style="text-align: center;">kon. XIX w.</p>	<p>5. Miejscowość</p> <p style="text-align: center;">Zimnowoda</p>
<p>2. Zespół</p> <p>w zespole pałacowo-folwarcznym</p>	<p>4. Materiał</p> <p style="text-align: center;">murowany</p>	<p>6. Gmina</p> <p style="text-align: center;">Borek Wielkopolski</p>
<p>16. Plan sytuacyjny, zdjęcia</p>  	<p>7. Powiat</p> <p style="text-align: center;">gostyński</p>	
	<p>8. Województwo</p> <p style="text-align: center;">wielkopolskie</p>	
	<p>9. Adres</p> <p>kod pocztowy 63-812 Zimnowoda</p> <p>ulica</p> <p>Nr 10</p> <p>Nr ewid. działki 35/13</p> <p>Lokalizacja</p>	
	<p>10. Własność</p> <p>prywatna</p>	
	<p>11. Przeznaczenie pierwotne</p> <p>mieszkalne</p>	
<p>12. Użytkowanie obecne</p> <p>mieszkalne</p>		
<p>13. Informacja o ochronie</p>		
<p>14. Stan zachowania</p> <p>dobry</p>		
<p>15. Data wykonania karty</p> <p>lipiec 2017 - weryfikacja 2024</p>		

17. Uwagi



Wymiana stolarki. Wymiana pokrycia dachu.

KARTA ADRESOWA GMINNEJ EWIDENCJI ZABYTKÓW

<p>1. Obiekt</p> <p style="text-align: center;">Dom pracowników folwarcznych</p>	<p>3. Czas powstania</p> <p style="text-align: center;">kon. XIX w.</p>	<p>5. Miejscowość</p> <p style="text-align: center;">Zimnowoda</p>
<p>2. Zespół</p> <p>w zespole pałacowo-folwarcznym</p>	<p>4. Materiał</p> <p style="text-align: center;">murowany</p>	<p>6. Gmina</p> <p style="text-align: center;">Borek Wielkopolski</p>
<p>16. Plan sytuacyjny, zdjęcia</p> 		<p>7. Powiat</p> <p style="text-align: center;">gostyński</p>
		<p>8. Województwo</p> <p style="text-align: center;">wielkopolskie</p>
		<p>9. Adres</p> <p>kod pocztowy 63-812 Zimnowoda</p> <p>ulica</p> <p>Nr 11</p> <p>Nr ewid. działki 35/12</p> <p>Lokalizacja</p>
		<p>10. Własność</p> <p>prywatna</p>
		<p>11. Przeznaczenie pierwotne</p> <p>mieszkalne</p>
	<p>12. Użytkowanie obecne</p> <p>mieszkalne</p>	
	<p>13. Informacja o ochronie</p>	
	<p>14. Stan zachowania</p> <p>dobry</p>	
	<p>15. Data wykonania karty</p> <p>lipiec 2017 - weryfikacja 2024</p>	



17. Uwagi
Wymiana stolarki.

KARTA ADRESOWA GMINNEJ EWIDENCJI ZABYTKÓW

<p>1. Obiekt</p> <p style="text-align: center;">Dom pracowników folwarcznych</p>	<p>3. Czas powstania</p> <p style="text-align: center;">kon. XIX w.</p>	<p>5. Miejscowość</p> <p style="text-align: center;">Zimnowoda</p>
<p>2. Zespół</p> <p>w zespole pałacowo-folwarcznym</p>	<p>4. Materiał</p> <p style="text-align: center;">murowany</p>	<p>6. Gmina</p> <p style="text-align: center;">Borek Wielkopolski</p>
<p>16. Plan sytuacyjny, zdjęcia</p> 		<p>7. Powiat</p> <p style="text-align: center;">gostyński</p>
		<p>8. Województwo</p> <p style="text-align: center;">wielkopolskie</p>
		<p>9. Adres</p> <p>kod pocztowy 63-812 Zimnowoda ulica Nr 2 Nr ewid. działki 80/2 Lokalizacja</p>
		<p>10. Własność</p> <p>prywatna</p>
		<p>11. Przeznaczenie pierwotne</p> <p>mieszkalne</p>
	<p>12. Użytkowanie obecne</p> <p>mieszkalne</p>	
	<p>13. Informacja o ochronie</p>	
	<p>14. Stan zachowania</p> <p>dobry</p>	
	<p>15. Data wykonania karty</p> <p>lipiec 2017 - weryfikacja 2024</p>	



17. Uwagi
Wymiana stolarki.

KARTA ADRESOWA GMINNEJ EWIDENCJI ZABYTKÓW

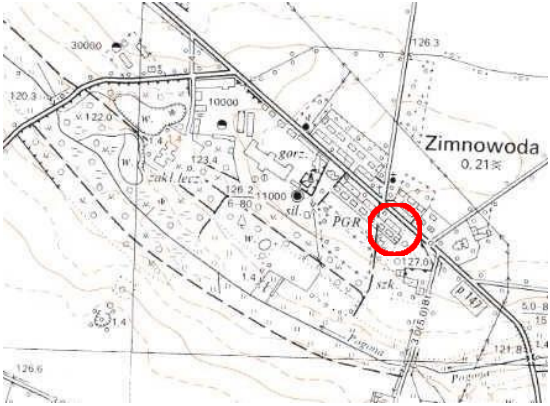

<p>1. Obiekt</p> <p style="text-align: center;">Dom pracowników folwarcznych</p>	<p>3. Czas powstania</p> <p style="text-align: center;">kon. XIX w.</p>	<p>5. Miejscowość</p> <p style="text-align: center;">Zimnowoda</p>
<p>2. Zespół</p> <p>w zespole pałacowo-folwarcznym</p>	<p>4. Materiał</p> <p style="text-align: center;">murowany</p>	<p>6. Gmina</p> <p style="text-align: center;">Borek Wielkopolski</p>
<p>16. Plan sytuacyjny, zdjęcia</p> 		<p>7. Powiat</p> <p style="text-align: center;">gostyński</p>
		<p>8. Województwo</p> <p style="text-align: center;">wielkopolskie</p>
		<p>9. Adres</p> <p>kod pocztowy 63-812 Zimnowoda ulica Nr 3 Nr ewid. działki 80/3 Lokalizacja</p>
		<p>10. Własność</p> <p>prywatna</p>
		<p>11. Przeznaczenie pierwotne</p> <p>mieszkalne</p>
	<p>12. Użytkowanie obecne</p> <p>mieszkalne</p>	
	<p>13. Informacja o ochronie</p>	
		<p>14. Stan zachowania</p> <p>dobry</p>
		<p>15. Data wykonania karty</p> <p>lipiec 2017 - weryfikacja 2024</p>

17. Uwagi
Wymiana stolarki.

KARTA ADRESOWA GMINNEJ EWIDENCJI ZABYTKÓW



<p>1. Obiekt</p> <p style="text-align: center;">Dom pracowników folwarcznych</p>	<p>3. Czas powstania</p> <p style="text-align: center;">kon. XIX w.</p>	<p>5. Miejscowość</p> <p style="text-align: center;">Zimnowoda</p>
<p>2. Zespół</p> <p>w zespole pałacowo-folwarcznym</p>	<p>4. Materiał</p> <p style="text-align: center;">murowany</p>	<p>6. Gmina</p> <p style="text-align: center;">Borek Wielkopolski</p>
<p>16. Plan sytuacyjny, zdjęcia</p>  	<p>7. Powiat</p> <p style="text-align: center;">gostyński</p> <p>8. Województwo</p> <p style="text-align: center;">wielkopolskie</p> <p>9. Adres</p> <p>kod pocztowy 63-812 Zimnowoda</p> <p>ulica</p> <p>Nr 4</p> <p>Nr ewid. działki 84/4</p> <p>Lokalizacja</p> <p>10. Własność</p> <p>prywatna</p> <p>11. Przeznaczenie pierwotne</p> <p>mieszkalne</p> <p>12. Użytkowanie obecne</p> <p>mieszkalne</p> <p>13. Informacja o ochronie</p> <p>14. Stan zachowania</p> <p>dobry</p> <p>15. Data wykonania karty</p> <p>lipiec 2017 - weryfikacja 2024</p>	
<p>17. Uwagi</p> <p>Wymiana stolarki.</p>		

KARTA ADRESOWA GMINNEJ EWIDENCJI ZABYTKÓW

<p>1. Obiekt</p> <p style="text-align: center;">Dom pracowników folwarcznych</p>	<p>3. Czas powstania</p> <p style="text-align: center;">kon. XIX w.</p>	<p>5. Miejscowość</p> <p style="text-align: center;">Zimnowoda</p>
<p>2. Zespół</p> <p>w zespole pałacowo-folwarcznym</p>	<p>4. Materiał</p> <p style="text-align: center;">murowany</p>	<p>6. Gmina</p> <p style="text-align: center;">Borek Wielkopolski</p>
<p>16. Plan sytuacyjny, zdjęcia</p>  	<p>7. Powiat</p> <p style="text-align: center;">gostyński</p>	
	<p>8. Województwo</p> <p style="text-align: center;">wielkopolskie</p>	
	<p>9. Adres</p> <p>kod pocztowy 63-812 Zimnowoda ulica Nr 9 Nr ewid. działki 27/3 Lokalizacja</p>	
	<p>10. Własność</p> <p>prywatna</p>	
	<p>11. Przeznaczenie pierwotne</p> <p>mieszkalne</p>	
<p>12. Użytkowanie obecne</p> <p>mieszkalne</p>		
<p>13. Informacja o ochronie</p>		
<p>14. Stan zachowania</p> <p>dobry</p>		
<p>15. Data wykonania karty</p> <p>lipiec 2017 - weryfikacja 2024</p>		

17. Uwagi
 Wymiana stolarki. Wymiana pokrycia dachu.



KARTA ADRESOWA GMINNEJ EWIDENCJI ZABYTKÓW

<p>1. Obiekt</p> <p style="text-align: center;">Gorzelnia</p>	<p>3. Czas powstania</p> <p style="text-align: center;">1883 r.</p>	<p>5. Miejscowość</p> <p style="text-align: center;">Zimnowoda</p>
<p>2. Zespół</p> <p>w zespole pałacowo-folwarcznym</p>	<p>4. Materiał</p> <p style="text-align: center;">murowany</p>	<p>6. Gmina</p> <p style="text-align: center;">Borek Wielkopolski</p>
<p>16. Plan sytuacyjny, zdjęcia</p>  	<p>7. Powiat</p> <p style="text-align: center;">gostyński</p>	
	<p>8. Województwo</p> <p style="text-align: center;">wielkopolskie</p>	
	<p>9. Adres</p> <p>kod pocztowy 63-812 Zimnowoda</p> <p>ulica</p> <p>Nr 13</p> <p>Nr ewid. działki 35/26</p> <p>Lokalizacja</p>	
	<p>10. Własność</p> <p>państwowa</p>	
	<p>11. Przeznaczenie pierwotne</p> <p>produkcyjne</p>	
<p>12. Użytkowanie obecne</p> <p>nieużytkowana</p>		
<p>13. Informacja o ochronie</p>		
<p>14. Stan zachowania</p> <p>dostateczny</p>		
<p>15. Data wykonania karty</p> <p>lipiec 2017 - weryfikacja 2024</p>		

17. Uwagi

Remont 1955 r., wymiana pokrycia dachu 1985 r.

KARTA ADRESOWA GMINNEJ EWIDENCJI ZABYTKÓW

<p>1. Obiekt</p> <p style="text-align: center;">Kaplica cmentarna</p>	<p>3. Czas powstania</p> <p style="text-align: center;">1938 r.</p>	<p>5. Miejscowość</p> <p style="text-align: center;">Zimnowoda</p>
<p>2. Zespół</p>	<p>4. Materiał</p> <p style="text-align: center;">murowany</p>	<p>6. Gmina</p> <p style="text-align: center;">Borek Wielkopolski</p>
<p>16. Plan sytuacyjny, zdjęcia</p> <div style="display: flex; justify-content: space-around; align-items: center;">   </div>	<p>7. Powiat</p> <p style="text-align: center;">gostyński</p>	
	<p>8. Województwo</p> <p style="text-align: center;">wielkopolskie</p>	
	<p>9. Adres</p> <p>kod pocztowy 63-812 Zimnowoda</p> <p>ulica</p> <p>Nr</p> <p>Nr ewid. działki 84/3</p> <p>Lokalizacja</p>	
	<p>10. Własność</p> <p>Wyznaniowa – Parafia rzymskokatolicka</p>	
	<p>11. Przeznaczenie pierwotne</p> <p>kaplica</p>	
<p>12. Użytkowanie obecne</p> <p>kaplica</p>		
<p>13. Informacja o ochronie</p>		
<p>14. Stan zachowania</p> <p>dobry</p>		
<p>15. Data wykonania karty</p> <p>lipiec 2017 - weryfikacja 2024</p>		



17. Uwagi

KARTA ADRESOWA GMINNEJ EWIDENCJI ZABYTKÓW



<p>1. Obiekt</p> <p style="text-align: center;">Kapliczka z figurą św. Antoniego</p>	<p>3. Czas powstania</p>	<p>5. Miejscowość</p> <p style="text-align: center;">Zimnowoda</p>
<p>2. Zespół</p>	<p>4. Materiał</p> <p style="text-align: center;">murowany</p>	<p>6. Gmina</p> <p style="text-align: center;">Borek Wielkopolski</p>
<p>16. Plan sytuacyjny, zdjęcia</p>  	<p>7. Powiat</p> <p style="text-align: center;">gostyński</p>	
	<p>8. Województwo</p> <p style="text-align: center;">wielkopolskie</p>	
	<p>9. Adres</p> <p>kod pocztowy 63-812 Zimnowoda</p> <p>ulica</p> <p>Nr</p> <p>Nr ewid. działki</p> <p>Lokalizacja</p>	
	<p>10. Własność</p>	
	<p>11. Przeznaczenie pierwotne</p> <p>kapliczka</p>	
<p>12. Użytkowanie obecne</p> <p>kapliczka</p>		
<p>13. Informacja o ochronie</p>		
<p>14. Stan zachowania</p> <p>dobry</p>		
<p>15. Data wykonania karty</p> <p>lipiec 2017 - weryfikacja 2024</p>		

17. Uwagi



KARTA ADRESOWA GMINNEJ EWIDENCJI ZABYTKÓW

<p>1. Obiekt</p> <p style="text-align: center;">Kościół parafialny pw. Świętej Trójcy</p>	<p>3. Czas powstania</p> <p style="text-align: center;">1948 - 1950 r.</p>	<p>5. Miejscowość</p> <p style="text-align: center;">Zimnowoda</p>
<p>2. Zespół</p>	<p>4. Materiał</p> <p style="text-align: center;">murowany</p>	<p>6. Gmina</p> <p style="text-align: center;">Borek Wielkopolski</p>
<p>16. Plan sytuacyjny, zdjęcia</p> <div style="display: flex; justify-content: space-around; align-items: center;">   </div>	<p>7. Powiat</p> <p style="text-align: center;">gostyński</p> <p>8. Województwo</p> <p style="text-align: center;">wielkopolskie</p> <p>9. Adres</p> <p>kod pocztowy 63-812 Zimnowoda</p> <p>ulica</p> <p>Nr</p> <p>Nr ewid. działki 98</p> <p>Lokalizacja</p> <p>10. Własność</p> <p>Wyznaniowa – Parafia rzymskokatolicka</p> <p>11. Przeznaczenie pierwotne</p> <p>sakralne</p> <p>12. Użytkowanie obecne</p> <p>sakralne</p> <p>13. Informacja o ochronie</p> <p>14. Stan zachowania</p> <p>dobry</p> <p>15. Data wykonania karty</p> <p>lipiec 2017 - weryfikacja 2024</p>	
<p>17. Uwagi</p>		

KARTA ADRESOWA GMINNEJ EWIDENCJI ZABYTKÓW

<p>1. Obiekt</p> <p style="text-align: center;">Kuźnia</p>	<p>3. Czas powstania</p> <p style="text-align: center;">3 ćw. XIX w.</p>	<p>5. Miejscowość</p> <p style="text-align: center;">Zimnowoda</p>
<p>2. Zespół</p> <p>w zespole pałacowo-folwarcznym</p>	<p>4. Materiał</p> <p style="text-align: center;">murowany</p>	<p>6. Gmina</p> <p style="text-align: center;">Borek Wielkopolski</p>
<p>16. Plan sytuacyjny, zdjęcia</p>  	<p>7. Powiat</p> <p style="text-align: center;">gostyński</p> <p>8. Województwo</p> <p style="text-align: center;">wielkopolskie</p> <p>9. Adres</p> <p>kod pocztowy 63-812 Zimnowoda ulica Nr Nr ewid. działki 35/14 Lokalizacja</p> <p>10. Własność</p> <p>prywatna</p> <p>11. Przeznaczenie pierwotne</p> <p>kuźnia</p> <p>12. Użytkowanie obecne</p> <p>gospodarczo-inwentarskie</p> <p>13. Informacja o ochronie</p> <p>14. Stan zachowania</p> <p>dostateczny</p> <p>15. Data wykonania karty</p> <p>lipiec 2017 - weryfikacja 2024</p>	
<p>17. Uwagi</p>		

KARTA ADRESOWA GMINNEJ EWIDENCJI ZABYTKÓW



<p>1. Obiekt</p> <p style="text-align: center;">Obora</p>	<p>3. Czas powstania</p> <p style="text-align: center;">kon. XIX w.</p>	<p>5. Miejscowość</p> <p style="text-align: center;">Zimnowoda</p>
<p>2. Zespół</p> <p>w zespole pałacowo-folwarcznym</p>	<p>4. Materiał</p> <p style="text-align: center;">murowany</p>	<p>6. Gmina</p> <p style="text-align: center;">Borek Wielkopolski</p>
<p>16. Plan sytuacyjny, zdjęcia</p> <div style="display: flex; justify-content: space-around;">   </div>	<p>7. Powiat</p> <p style="text-align: center;">gostyński</p>	
	<p>8. Województwo</p> <p style="text-align: center;">wielkopolskie</p>	
	<p>9. Adres</p> <p>kod pocztowy 63-812 Zimnowoda</p> <p>ulica</p> <p>Nr</p> <p>Nr ewid. działki 35/26</p> <p>Lokalizacja</p>	
	<p>10. Własność</p> <p style="text-align: center;">państwowa</p>	
	<p>11. Przeznaczenie pierwotne</p> <p style="text-align: center;">inwentarskie</p>	
<p>12. Użytkowanie obecne</p> <p style="text-align: center;">inwentarskie</p>		
<p>13. Informacja o ochronie</p>		
<p>14. Stan zachowania</p> <p style="text-align: center;">dostateczny</p>		
<p>15. Data wykonania karty</p> <p style="text-align: center;">lipiec 2017 - weryfikacja 2024</p>		

17. Uwagi



KARTA ADRESOWA GMINNEJ EWIDENCJI ZABYTKÓW

<p>1. Obiekt</p> <p style="text-align: center;">Park</p>	<p>3. Czas powstania</p> <p style="text-align: center;">1 poł. XIX w.</p>	<p>5. Miejscowość</p> <p style="text-align: center;">Zimnowoda</p>
<p>2. Zespół</p> <p>w zespole pałacowo-folwarcznym</p>	<p>4. Materiał</p> <p style="text-align: center;">krajobrazowy z elementami regularnymi</p>	<p>6. Gmina</p> <p style="text-align: center;">Borek Wielkopolski</p>
<p>16. Plan sytuacyjny, zdjęcia</p>	<p>7. Powiat</p> <p style="text-align: center;">gostyński</p>	
		<p>8. Województwo</p> <p style="text-align: center;">wielkopolskie</p>
<p>9. Adres</p> <p>kod pocztowy 63-812 Zimnowoda ulica Nr Nr ewid. działki Lokalizacja</p>		<p>10. Własność</p> <p>samorządowa - powiatowa</p>
<p>11. Przeznaczenie pierwotne</p> <p>rekreacyjne</p>		<p>12. Użytkowanie obecne</p> <p>rekreacyjne</p>
<p>13. Informacja o ochronie</p> <p>wpis do Rejestru zabytków nr: 1388 data: 23.02.1973 r.</p>		<p>14. Stan zachowania</p> <p>dobry</p>
<p>15. Data wykonania karty</p> <p>lipiec 2017 - weryfikacja 2024</p>		<p>17. Uwagi</p> <p>Przekształcony w 2 poł. XIX w.</p>



KARTA ADRESOWA GMINNEJ EWIDENCJI ZABYTKÓW

<p>1. Obiekt</p> <p style="text-align: center;">Pałac</p>	<p>3. Czas powstania</p> <p style="text-align: center;">1870 - 1880 r.</p>	<p>5. Miejscowość</p> <p style="text-align: center;">Zimnowoda</p>
<p>2. Zespół</p> <p>w zespole pałacowo-folwarcznym</p>	<p>4. Materiał</p> <p style="text-align: center;">murowany</p>	<p>6. Gmina</p> <p style="text-align: center;">Borek Wielkopolski</p>
<p>16. Plan sytuacyjny, zdjęcia</p>  	<p>7. Powiat</p> <p style="text-align: center;">gostyński</p>	<p>8. Województwo</p> <p style="text-align: center;">wielkopolskie</p>
	<p>9. Adres</p> <p>kod pocztowy 63-812 Zimnowoda ulica Nr Nr ewid. działki 32/1 Lokalizacja</p>	<p>10. Własność</p> <p>samorządowa - powiatowa</p>
	<p>11. Przeznaczenie pierwotne</p> <p>mieszkalne</p>	<p>12. Użytkowanie obecne</p> <p>Dom Pomocy Społecznej</p>
	<p>13. Informacja o ochronie</p> <p>wpis do Rejestru zabytków nr: 1388 data: 23.02.1973 r.</p>	<p>14. Stan zachowania</p> <p>dobry</p>
	<p>15. Data wykonania karty</p> <p>lipiec 2017 - weryfikacja 2024</p>	<p>17. Uwagi</p> <p>Archit. Stanisław Hebanowski. Styl neoklasycystyczny. Remont elewacja, wymiana pokrycia dachu – lata 80. XX w. Wymiana stolarki – 2010 r.</p>



KARTA ADRESOWA GMINNEJ EWIDENCJI ZABYTKÓW

1. Obiekt <h2 style="text-align: center;">Plebania</h2>	3. Czas powstania <h2 style="text-align: center;">1938 r.</h2>	5. Miejscowość <h2 style="text-align: center;">Zimnowoda</h2>
2. Zespół	4. Materiał <h2 style="text-align: center;">murowany</h2>	6. Gmina <h2 style="text-align: center;">Borek Wielkopolski</h2>
16. Plan sytuacyjny, zdjęcia 		7. Powiat <h2 style="text-align: center;">gostyński</h2>
		8. Województwo <h2 style="text-align: center;">wielkopolskie</h2>
		9. Adres kod pocztowy 63-812 Zimnowoda ulica Nr 5 Nr ewid. działki 98 Lokalizacja
		10. Własność Wyznaniowa – Parafia rzymskokatolicka
		11. Przeznaczenie pierwotne plebania
		12. Użytkowanie obecne nieużytkowany
		13. Informacja o ochronie
		14. Stan zachowania dostateczny
		15. Data wykonania karty lipiec 2017 - weryfikacja 2024
17. Uwagi		

KARTA ADRESOWA GMINNEJ EWIDENCJI ZABYTKÓW



<p>1. Obiekt</p> <p style="text-align: center;">Spichlerz</p>	<p>3. Czas powstania</p> <p style="text-align: center;">1867 r.</p>	<p>5. Miejscowość</p> <p style="text-align: center;">Zimnowoda</p>
<p>2. Zespół</p> <p>w zespole pałacowo-folwarcznym</p>	<p>4. Materiał</p> <p style="text-align: center;">murowany</p>	<p>6. Gmina</p> <p style="text-align: center;">Borek Wielkopolski</p>
<p>16. Plan sytuacyjny, zdjęcia</p>  		<p>7. Powiat</p> <p style="text-align: center;">gostyński</p> <p>8. Województwo</p> <p style="text-align: center;">wielkopolskie</p> <p>9. Adres</p> <p>kod pocztowy 63-812 Zimnowoda</p> <p>ulica</p> <p>Nr</p> <p>Nr ewid. działki 35/26</p> <p>Lokalizacja</p> <p>10. Własność</p> <p>państwowa</p> <p>11. Przeznaczenie pierwotne</p> <p>magazynowe</p> <p>12. Użytkowanie obecne</p> <p>magazynowe</p> <p>13. Informacja o ochronie</p> <p>wpis do Rejestru zabytków</p> <p>nr: 1223/A</p> <p>data: 06.06.1994 r.</p> <p>14. Stan zachowania</p> <p>dostateczny</p> <p>15. Data wykonania karty</p> <p>lipiec 2017 - weryfikacja 2024</p>
<p>17. Uwagi</p>		

KARTA ADRESOWA GMINNEJ EWIDENCJI ZABYTKÓW

<p>1. Obiekt</p> <p style="text-align: center;">Stodoła</p>	<p>3. Czas powstania</p> <p style="text-align: center;">1867 r.</p>	<p>5. Miejscowość</p> <p style="text-align: center;">Zimnowoda</p>
<p>2. Zespół</p> <p>w zespole pałacowo-folwarcznym</p>	<p>4. Materiał</p> <p style="text-align: center;">murowany</p>	<p>6. Gmina</p> <p style="text-align: center;">Borek Wielkopolski</p>
<p>16. Plan sytuacyjny, zdjęcia</p> 	<p>7. Powiat</p> <p style="text-align: center;">gostyński</p>	
	<p>8. Województwo</p> <p style="text-align: center;">wielkopolskie</p>	
	<p>9. Adres</p> <p>kod pocztowy 63-812 Zimnowoda ulica Nr Nr ewid. działki 35/26 Lokalizacja</p>	
	<p>10. Własność</p> <p>państwowa</p>	
	<p>11. Przeznaczenie pierwotne</p> <p>magazynowe</p>	
	<p>12. Użytkowanie obecne</p> <p>magazynowe</p>	
	<p>13. Informacja o ochronie</p> <p>wpis do Rejestru zabytków nr: 1223/A data: 06.06.1994 r.</p>	
	<p>14. Stan zachowania</p> <p>dostateczny</p>	
	<p>15. Data wykonania karty</p> <p>lipiec 2017 - weryfikacja 2024</p>	

17. Uwagi

KARTA ADRESOWA GMINNEJ EWIDENCJI ZABYTKÓW

<p>1. Obiekt</p> <p style="text-align: center;">Szkoła</p>	<p>3. Czas powstania</p> <p style="text-align: center;">XIX/XX w.</p>	<p>5. Miejscowość</p> <p style="text-align: center;">Zimnowoda</p>
<p>2. Zespół</p>	<p>4. Materiał</p> <p style="text-align: center;">murowany</p>	<p>6. Gmina</p> <p style="text-align: center;">Borek Wielkopolski</p>
<p>16. Plan sytuacyjny, zdjęcia</p> <div style="display: flex; justify-content: space-around; align-items: center;">   </div>	<p>7. Powiat</p> <p style="text-align: center;">gostyński</p>	
	<p>8. Województwo</p> <p style="text-align: center;">wielkopolskie</p>	
	<p>9. Adres</p> <p>kod pocztowy 63-812 Zimnowoda ulica Nr 8 Nr ewid. działki Lokalizacja</p>	
	<p>10. Własność</p> <p style="text-align: center;">Samorządowa - gminna</p>	
	<p>11. Przeznaczenie pierwotne</p> <p style="text-align: center;">szkoła</p>	
<p>12. Użytkowanie obecne</p> <p style="text-align: center;">nieużytkowana</p>		
<p>13. Informacja o ochronie</p>		
<p>14. Stan zachowania</p> <p style="text-align: center;">zły</p>		
<p>15. Data wykonania karty</p> <p style="text-align: center;">lipiec 2017 - weryfikacja 2024</p>		

17. Uwagi

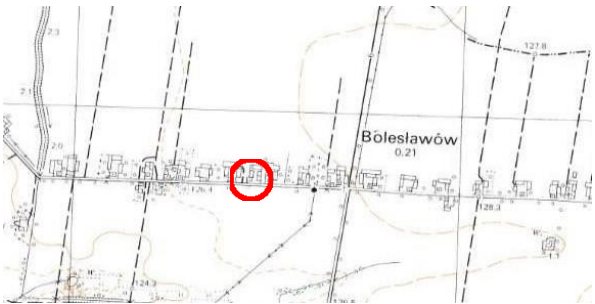

KARTA ADRESOWA GMINNEJ EWIDENCJI ZABYTKÓW

<p>1. Obiekt</p> <p style="text-align: center;">Układ ruralistyczny</p>	<p>3. Czas powstania</p> <p style="text-align: center;">XIV - XIX w.</p>	<p>5. Miejscowość</p> <p style="text-align: center;">Zimnowoda</p>
<p>2. Zespół</p>	<p>4. Materiał</p>	<p>6. Gmina</p> <p style="text-align: center;">Borek Wielkopolski</p>
<p>16. Plan sytuacyjny, zdjęcia</p>  <p>Granice zabytkowego zespołu ruralistycznego —————</p> <p>Oś widokowa —————</p>		<p>7. Powiat</p> <p style="text-align: center;">gostyński</p>
		<p>8. Województwo</p> <p style="text-align: center;">wielkopolskie</p>
		<p>9. Adres</p> <p>kod pocztowy 63-812 Zimnowoda</p> <p>ulica</p> <p>Nr</p> <p>Nr ewid. działki</p> <p>Lokalizacja</p>
		<p>10. Własność</p>
		<p>11. Przeznaczenie pierwotne</p> <p>zespół osadniczy</p>
		<p>12. Użytkowanie obecne</p> <p>zespół osadniczy</p>
<p>13. Informacja o ochronie</p> <p>wpis do Rejestru zabytków</p> <p>nr: 1309/A</p> <p>data: 22.05.1992 r.</p>		
<p>14. Stan zachowania</p> <p>dobry</p>		
<p>15. Data wykonania karty</p> <p>lipiec 2017 - weryfikacja 2024</p>		

17. Uwagi

Miejscowość wzmiankowana w 1388 r. jako własność Zimnowodzkich. Od 1800 r. do czasów II wojny światowej pozostaje w rękach rodziny Mycielskich. Jest to typowa wieś folwarczna położona przy drodze Koźmin Wlkp. - Borek Wlkp. z klasycystycznym zespołem pałacowym położonym w krajobrazowym parku. Obok rozciąga się XIX-wieczne podwórze folwarczne z dwoma dominantami usytuowanymi na osi podwórza: budynkiem spichlerza z 1867 r. oraz gorzelną z II poł. XIX w. Za podwórzem w kierunku wschodnim znajduje się zespół budynków szkolnych z końca XIX w. i pocz. XX w. Kolonia mieszkalna z 2 poł. XIX w. rozciąga się wzdłuż drogi, po przeciwległej stronie zespołu folwarcznego. Tworzą ją jednokondygnacyjne budynki dawnej służby folwarcznej z umieszczonymi na osiach kapliczkami wnekowymi. Dominantę w krajobrazie wsi stanowi bryła kościoła z pocz. XX w. usytuowanego przy wjeździe do wsi od strony zachodniej. Zimnowoda jest rzadkim już dziś przykładem południowowielkopolskiej wsi folwarcznej z zachowanym niezmiennym XIX-wiecznym układem przestrzenno-architektonicznym (zespołem pałacowo-parkowym, folwarcznym, kolonią mieszkaniową oraz zespołem kościelnym i szkolnym). Obok opisywanego układu ochroną objęto ponadto oś widokową z drogi Bolesławów-Rusko na bryłę kościoła w Zimnowodzie.



KARTA ADRESOWA GMINNEJ EWIDENCJI ZABYTKÓW

1. Obiekt Dom	3. Czas powstania lata 40. XX w.	5. Miejscowość Bolesławów
2. Zespół	4. Materiał drewniany	6. Gmina Borek Wielkopolski
16. Plan sytuacyjny, zdjęcia  	7. Powiat gostyński	
	8. Województwo wielkopolskie	
	9. Adres kod pocztowy 63-810 Borek Wlkp. ulica Nr 10 Nr ewid. działki 140 Lokalizacja	
	10. Własność prywatna	
	11. Przeznaczenie pierwotne mieszkalne	
12. Użytkowanie obecne mieszkalne		
13. Informacja o ochronie		
14. Stan zachowania dobry		
15. Data wykonania karty lipiec 2017 - weryfikacja 2024 -		

17. Uwagi

Wymiana stolarki.



KARTA ADRESOWA GMINNEJ EWIDENCJI ZABYTKÓW

1. Obiekt Dom	3. Czas powstania lata 40. XX w.	5. Miejscowość Bolesławów
2. Zespół	4. Materiał drewniany	6. Gmina Borek Wielkopolski
16. Plan sytuacyjny, zdjęcia  	7. Powiat gostyński	
	8. Województwo wielkopolskie	
	9. Adres kod pocztowy 63-810 Borek Wlkp. ulica Nr 13 Nr ewid. działki 155/6 Lokalizacja	
	10. Własność prywatna	
	11. Przeznaczenie pierwotne mieszkalne	
12. Użytkowanie obecne mieszkalne		
13. Informacja o ochronie		
14. Stan zachowania dobry		
15. Data wykonania karty lipiec 2017 - weryfikacja 2024 -		

17. Uwagi

Wymiana stolarki.

KARTA ADRESOWA GMINNEJ EWIDENCJI ZABYTKÓW



<p>1. Obiekt</p> <p style="text-align: center;">Szkoła, ob. świetlica i dom</p>	<p>3. Czas powstania</p> <p style="text-align: center;">kon. XIX w.</p>	<p>5. Miejscowość</p> <p style="text-align: center;">Bruczków</p>
<p>2. Zespół</p>	<p>4. Materiał</p> <p style="text-align: center;">murowany</p>	<p>6. Gmina</p> <p style="text-align: center;">Borek Wielkopolski</p>
<p>16. Plan sytuacyjny, zdjęcia</p> <div style="display: flex; justify-content: space-around;">   </div>	<p>7. Powiat</p> <p style="text-align: center;">gostyński</p>	
	<p>8. Województwo</p> <p style="text-align: center;">wielkopolskie</p>	
	<p>9. Adres</p> <p>kod pocztowy 63-810 Borek Wlkp. ulica Nr 37 Nr ewid. działki 112/1, 112/2 Lokalizacja</p>	
	<p>10. Własność</p> <p>prywatna</p>	
	<p>11. Przeznaczenie pierwotne</p> <p>szkoła</p>	
<p>12. Użytkowanie obecne</p> <p>mieszkalne i uż. publicznej</p>		
<p>13. Informacja o ochronie</p>		
<p>14. Stan zachowania</p> <p>dobry</p>		
<p>15. Data wykonania karty</p> <p>lipiec 2017 - weryfikacja 2024</p>		

17. Uwagi

KARTA ADRESOWA GMINNEJ EWIDENCJI ZABYTKÓW



<p>1. Obiekt</p> <p style="text-align: center;">Chlew</p>	<p>3. Czas powstania</p> <p style="text-align: center;">1903 r.</p>	<p>5. Miejscowość</p> <p style="text-align: center;">Bruczków</p>
<p>2. Zespół</p> <p>W zespole folwarcznym</p>	<p>4. Materiał</p> <p style="text-align: center;">murowany</p>	<p>6. Gmina</p> <p style="text-align: center;">Borek Wielkopolski</p>
<p>16. Plan sytuacyjny, zdjęcia</p> <div style="display: flex; justify-content: space-around;">   </div>	<p>7. Powiat</p> <p style="text-align: center;">gostyński</p>	
	<p>8. Województwo</p> <p style="text-align: center;">wielkopolskie</p>	
	<p>9. Adres</p> <p>kod pocztowy 63-810 Borek Wlkp. ulica Nr Nr ewid. działki 9/2 Lokalizacja</p>	
	<p>10. Własność</p> <p>państwowa</p>	
	<p>11. Przeznaczenie pierwotne</p> <p>inwentarskie</p> <p>12. Użytkowanie obecne</p> <p>nieużytkowany</p> <p>13. Informacja o ochronie</p> <p>wpis do Rejestru zabytków (układ przestrzenny zespołu) nr: 1327/A data: 09.07.1992 r.</p> <p>14. Stan zachowania</p> <p>zły</p> <p>15. Data wykonania karty</p> <p>lipiec 2017 - weryfikacja 2024</p>	
<p>17. Uwagi</p>		

KARTA ADRESOWA GMINNEJ EWIDENCJI ZABYTKÓW

<p>1. Obiekt</p> <p style="text-align: center;">Obora</p>	<p>3. Czas powstania</p> <p style="text-align: center;">1865 r.</p>	<p>5. Miejscowość</p> <p style="text-align: center;">Bruczków</p>
<p>2. Zespół</p> <p>W zespole folwarcznym</p>	<p>4. Materiał</p> <p style="text-align: center;">murowany</p>	<p>6. Gmina</p> <p style="text-align: center;">Borek Wielkopolski</p>
<p>16. Plan sytuacyjny, zdjęcia</p>  	<p>7. Powiat</p> <p style="text-align: center;">gostyński</p>	<p>7. Powiat</p> <p style="text-align: center;">gostyński</p>
	<p>8. Województwo</p> <p style="text-align: center;">wielkopolskie</p>	<p>8. Województwo</p> <p style="text-align: center;">wielkopolskie</p>
	<p>9. Adres</p> <p>kod pocztowy 63-810 Borek Wlkp. ulica Nr Nr ewid. działki 9/2 Lokalizacja</p>	<p>9. Adres</p> <p>kod pocztowy 63-810 Borek Wlkp. ulica Nr Nr ewid. działki 9/2 Lokalizacja</p>
	<p>10. Własność</p> <p style="text-align: center;">państwowa</p>	<p>10. Własność</p> <p style="text-align: center;">państwowa</p>
	<p>11. Przeznaczenie pierwotne</p> <p style="text-align: center;">inwentarskie</p>	<p>11. Przeznaczenie pierwotne</p> <p style="text-align: center;">inwentarskie</p>
<p>12. Użytkowanie obecne</p> <p style="text-align: center;">inwentarskie</p>	<p>12. Użytkowanie obecne</p> <p style="text-align: center;">inwentarskie</p>	
<p>13. Informacja o ochronie</p> <p style="text-align: center;">wpis do Rejestru zabytków (układ przestrzenny zespołu) nr: 1327/A data: 09.07.1992 r.</p>	<p>13. Informacja o ochronie</p> <p style="text-align: center;">wpis do Rejestru zabytków (układ przestrzenny zespołu) nr: 1327/A data: 09.07.1992 r.</p>	
<p>14. Stan zachowania</p> <p style="text-align: center;">zły</p>	<p>14. Stan zachowania</p> <p style="text-align: center;">zły</p>	
<p>15. Data wykonania karty</p> <p style="text-align: center;">lipiec 2017 - weryfikacja 2024</p>	<p>15. Data wykonania karty</p> <p style="text-align: center;">lipiec 2017 - weryfikacja 2024</p>	

17. Uwagi



KARTA ADRESOWA GMINNEJ EWIDENCJI ZABYTKÓW

<p>1. Obiekt</p> <p style="text-align: center;">Oficyna</p>	<p>3. Czas powstania</p> <p style="text-align: center;">2 poł. XIX w.</p>	<p>5. Miejscowość</p> <p style="text-align: center;">Bruczków</p>
<p>2. Zespół</p> <p>W zespole pałacowo-parkowym</p>	<p>4. Materiał</p> <p style="text-align: center;">murowany</p>	<p>6. Gmina</p> <p style="text-align: center;">Borek Wielkopolski</p>
<p>16. Plan sytuacyjny, zdjęcia</p> <div style="display: flex; justify-content: space-around;">   </div>	<p>7. Powiat</p> <p style="text-align: center;">gostyński</p>	
	<p>8. Województwo</p> <p style="text-align: center;">wielkopolskie</p>	
	<p>9. Adres</p> <p>kod pocztowy 63-810 Borek Wlkp. ulica Nr 3 Nr ewid. działki 8/2 Lokalizacja</p>	
	<p>10. Własność</p> <p>Samorządowa - powiatowa</p>	
	<p>11. Przeznaczenie pierwotne</p> <p>Administracyjno-mieszkalne</p>	
	<p>12. Użytkowanie obecne</p> <p>Dom Pomocy Społecznej</p> <p>13. Informacja o ochronie</p> <p>wpis do Rejestru zabytków nr: 960/A data: 16.01.1979 r.</p> <p>14. Stan zachowania</p> <p>bardzo dobry</p> <p>15. Data wykonania karty</p> <p>lipiec 2017 - weryfikacja 2024</p>	

17. Uwagi

Wymiana pokrycia dachu, stolarki, remont elewacji.



KARTA ADRESOWA GMINNEJ EWIDENCJI ZABYTKÓW

<p>1. Obiekt</p> <p style="text-align: center;">Ogrodzenie</p>	<p>3. Czas powstania</p> <p style="text-align: center;">Kon. XIX w.</p>	<p>5. Miejscowość</p> <p style="text-align: center;">Bruczków</p>
<p>2. Zespół</p> <p>W zespole folwarcznym</p>	<p>4. Materiał</p> <p style="text-align: center;">murowany</p>	<p>6. Gmina</p> <p style="text-align: center;">Borek Wielkopolski</p>
<p>16. Plan sytuacyjny, zdjęcia</p> 		<p>7. Powiat</p> <p style="text-align: center;">gostyński</p>
		<p>8. Województwo</p> <p style="text-align: center;">wielkopolskie</p>
		<p>9. Adres</p> <p>kod pocztowy 63-810 Borek Wlkp. ulica Nr Nr ewid. działki Lokalizacja</p>
		<p>10. Własność</p> <p>współwłasność</p>
		<p>11. Przeznaczenie pierwotne</p> <p>ogrodzenie</p>
	<p>12. Użytkowanie obecne</p> <p>ogrodzenie</p>	
	<p>13. Informacja o ochronie</p>	
	<p>14. Stan zachowania</p> <p>fragmentaryczne</p>	
<p>17. Uwagi</p>	<p>15. Data wykonania karty</p> <p>lipiec 2017 - weryfikacja 2024</p>	

KARTA ADRESOWA GMINNEJ EWIDENCJI ZABYTKÓW



<p>1. Obiekt</p> <p style="text-align: center;">Park</p>	<p>3. Czas powstania</p> <p style="text-align: center;">2 poł. XIX w.</p>	<p>5. Miejscowość</p> <p style="text-align: center;">Bruczków</p>
<p>2. Zespół</p> <p>W zespole pałacowo-parkowym</p>	<p>4. Materiał</p> <p style="text-align: center;">krajobrazowy</p>	<p>6. Gmina</p> <p style="text-align: center;">Borek Wielkopolski</p>
<p>16. Plan sytuacyjny, zdjęcia</p> 		<p>7. Powiat</p> <p style="text-align: center;">gostyński</p>
		<p>8. Województwo</p> <p style="text-align: center;">wielkopolskie</p>
		<p>9. Adres</p> <p>kod pocztowy 63-810 Borek Wlkp. ulica Nr Nr ewid. działki 8/2 Lokalizacja</p>
		<p>10. Własność</p> <p>Samorządowa - powiatowa</p>
		<p>11. Przeznaczenie pierwotne</p> <p>rekreacyjne</p> <p>12. Użytkowanie obecne</p> <p>rekreacyjne</p> <p>13. Informacja o ochronie</p> <p>wpis do Rejestru zabytków nr: 960/A data: 16.01.1979 r.</p> <p>14. Stan zachowania</p> <p>dostateczny</p> <p>15. Data wykonania karty</p> <p>lipiec 2017 - weryfikacja 2024</p>
<p>17. Uwagi</p>		

KARTA ADRESOWA GMINNEJ EWIDENCJI ZABYTKÓW


<p>1. Obiekt</p> <p style="text-align: center;">Pałac</p>	<p>3. Czas powstania</p> <p style="text-align: center;">Ok. poł. XIX w.</p>	<p>5. Miejscowość</p> <p style="text-align: center;">Bruczków</p>
<p>2. Zespół</p> <p>W zespole pałacowo-parkowym</p>	<p>4. Materiał</p> <p style="text-align: center;">murowany</p>	<p>6. Gmina</p> <p style="text-align: center;">Borek Wielkopolski</p>
<p>16. Plan sytuacyjny, zdjęcia</p> <div style="display: flex; justify-content: space-around;">   </div>	<p>7. Powiat</p> <p style="text-align: center;">gostyński</p>	
	<p>8. Województwo</p> <p style="text-align: center;">wielkopolskie</p>	
	<p>9. Adres</p> <p>kod pocztowy 63-810 Borek Wlkp. ulica Nr 2 Nr ewid. działki 8/2 Lokalizacja</p>	
	<p>10. Własność</p> <p>Samorządowa - powiatowa</p>	
	<p>11. Przeznaczenie pierwotne</p> <p>mieszkalne</p>	
<p>12. Użytkowanie obecne</p> <p>mieszkalne</p>		
<p>13. Informacja o ochronie</p> <p>wpis do Rejestru zabytków nr: 960/A data: 16.01.1979 r.</p>		
<p>14. Stan zachowania</p> <p>dostateczny</p>		
<p>15. Data wykonania karty</p> <p>lipiec 2017 - weryfikacja 2024</p>		

17. Uwagi



KARTA ADRESOWA GMINNEJ EWIDENCJI ZABYTKÓW

<p>1. Obiekt</p> <p style="text-align: center;">Spichlerz</p>	<p>3. Czas powstania</p> <p style="text-align: center;">1 poł. XIX w.</p>	<p>5. Miejscowość</p> <p style="text-align: center;">Bruczków</p>
<p>2. Zespół</p> <p>W zespole folwarcznym</p>	<p>4. Materiał</p> <p style="text-align: center;">murowany</p>	<p>6. Gmina</p> <p style="text-align: center;">Borek Wielkopolski</p>
<p>16. Plan sytuacyjny, zdjęcia</p>  	<p>7. Powiat</p> <p style="text-align: center;">gostyński</p> <p>8. Województwo</p> <p style="text-align: center;">wielkopolskie</p> <p>9. Adres</p> <p>kod pocztowy 63-810 Borek Wlkp.</p> <p>ulica</p> <p>Nr</p> <p>Nr ewid. działki 9/2</p> <p>Lokalizacja</p> <p>10. Własność</p> <p>państwowa</p> <p>11. Przeznaczenie pierwotne</p> <p>magazynowe</p> <p>12. Użytkowanie obecne</p> <p>magazynowe</p> <p>13. Informacja o ochronie</p> <p>wpis do Rejestru zabytków</p> <p>nr: 1327/A</p> <p>data: 09.07.1992 r.</p> <p>14. Stan zachowania</p> <p>dostateczny</p> <p>15. Data wykonania karty</p> <p>lipiec 2017 - weryfikacja 2024</p>	
<p>17. Uwagi</p>		

KARTA ADRESOWA GMINNEJ EWIDENCJI ZABYTKÓW



<p>1. Obiekt</p> <p style="text-align: center;">Stodoła</p>	<p>3. Czas powstania</p> <p style="text-align: center;">1889 r.</p>	<p>5. Miejscowość</p> <p style="text-align: center;">Bruczków</p>
<p>2. Zespół</p> <p>W zespole folwarcznym</p>	<p>4. Materiał</p> <p style="text-align: center;">murowany</p>	<p>6. Gmina</p> <p style="text-align: center;">Borek Wielkopolski</p>
<p>16. Plan sytuacyjny, zdjęcia</p>  <div data-bbox="694 560 1653 1289" style="border: 1px solid black; padding: 10px; margin-top: 10px;"> <p>Nie istnieje</p> </div>	<p>7. Powiat</p> <p style="text-align: center;">gostyński</p> <hr/> <p>8. Województwo</p> <p style="text-align: center;">wielkopolskie</p> <hr/> <p>9. Adres</p> <p>kod pocztowy 63-810 Borek Wlkp.</p> <p>ulica</p> <p>Nr</p> <p>Nr ewid. działki 9/2</p> <p>Lokalizacja</p> <hr/> <p>10. Własność</p> <p>państwowa</p> <hr/> <p>11. Przeznaczenie pierwotne</p> <p>magazynowe</p> <hr/> <p>12. Użytkowanie obecne</p> <p>magazynowe</p> <hr/> <p>13. Informacja o ochronie</p> <p>wpis do Rejestru zabytków (układ przestrzenny zespołu) nr: 1327/A data: 09.07.1992 r.</p> <hr/> <p>14. Stan zachowania</p> <p>Nie istnieje</p> <hr/> <p>15. Data wykonania karty</p> <p>lipiec 2017 - weryfikacja 2024</p>	
<p>17. Uwagi</p> <p>.</p>		

KARTA ADRESOWA GMINNEJ EWIDENCJI ZABYTKÓW

1. Obiekt Dom	3. Czas powstania lata 40. XX w.	5. Miejscowość Celestynów
2. Zespół	4. Materiał drewniany	6. Gmina Borek Wielkopolski
16. Plan sytuacyjny, zdjęcia  	7. Powiat gostyński	
	8. Województwo wielkopolskie	
	9. Adres kod pocztowy 63-810 Borek Wlkp. ulica Nr 12 Nr ewid. działki 48/8 Lokalizacja	
	10. Własność prywatna	
	11. Przeznaczenie pierwotne mieszkalne	
12. Użytkowanie obecne nieużytkowane		
13. Informacja o ochronie		
14. Stan zachowania zły		
15. Data wykonania karty lipiec 2017 - weryfikacja 2024		


17. Uwagi
Wymiana pokrycia dachu.

KARTA ADRESOWA GMINNEJ EWIDENCJI ZABYTKÓW

<p>1. Obiekt</p> <p style="text-align: center;">Rządcówka</p>	<p>3. Czas powstania</p> <p style="text-align: center;">pocz. XX w.</p>	<p>5. Miejscowość</p> <p style="text-align: center;">Cielmice</p>
<p>2. Zespół</p> <p>w zespole folwarcznym</p>	<p>4. Materiał</p> <p style="text-align: center;">murowany</p>	<p>6. Gmina</p> <p style="text-align: center;">Borek Wielkopolski</p>
<p>16. Plan sytuacyjny, zdjęcia</p> <div style="display: flex; justify-content: space-around;">   </div>	<p>7. Powiat</p> <p style="text-align: center;">gostyński</p>	
	<p>8. Województwo</p> <p style="text-align: center;">wielkopolskie</p>	
	<p>9. Adres</p> <p>kod pocztowy 63-810 Borek Wlkp. ulica Nr Nr ewid. działki 275/1 Lokalizacja</p>	
	<p>10. Własność</p> <p style="text-align: center;">państwowa</p>	
	<p>11. Przeznaczenie pierwotne</p> <p style="text-align: center;">administracyjne</p>	
<p>12. Użytkowanie obecne</p> <p style="text-align: center;">administracyjne</p>		
<p>13. Informacja o ochronie</p>		
<p>14. Stan zachowania</p> <p style="text-align: center;">zły</p>		
<p>15. Data wykonania karty</p> <p style="text-align: center;">lipiec 2017 - weryfikacja 2024</p>		



17. Uwagi
Przebudowa elewacji z wymianą stolarki.

KARTA ADRESOWA GMINNEJ EWIDENCJI ZABYTKÓW

<p>1. Obiekt</p> <p style="text-align: center;">Stodoła</p>	<p>3. Czas powstania</p> <p style="text-align: center;">4 ćw. XIX w.</p>	<p>5. Miejscowość</p> <p style="text-align: center;">Cielmice</p>
<p>2. Zespół</p> <p>w zespole folwarcznym</p>	<p>4. Materiał</p> <p style="text-align: center;">murowany</p>	<p>6. Gmina</p> <p style="text-align: center;">Borek Wielkopolski</p>
<p>16. Plan sytuacyjny, zdjęcia</p>  	<p>7. Powiat</p> <p style="text-align: center;">gostyński</p>	<p>7. Powiat</p> <p style="text-align: center;">gostyński</p>
	<p>8. Województwo</p> <p style="text-align: center;">wielkopolskie</p>	<p>8. Województwo</p> <p style="text-align: center;">wielkopolskie</p>
	<p>9. Adres</p> <p>kod pocztowy 63-810 Borek Wlkp. ulica Nr Nr ewid. działki 275/1 Lokalizacja</p>	<p>9. Adres</p> <p>kod pocztowy 63-810 Borek Wlkp. ulica Nr Nr ewid. działki 275/1 Lokalizacja</p>
	<p>10. Własność</p> <p>państwowa</p>	<p>10. Własność</p> <p>państwowa</p>
	<p>11. Przeznaczenie pierwotne</p> <p>magazynowe</p>	<p>11. Przeznaczenie pierwotne</p> <p>magazynowe</p>
<p>12. Użytkowanie obecne</p> <p>magazynowe</p>	<p>12. Użytkowanie obecne</p> <p>magazynowe</p>	
<p>13. Informacja o ochronie</p>	<p>13. Informacja o ochronie</p>	
<p>14. Stan zachowania</p> <p>zły</p>	<p>14. Stan zachowania</p> <p>zły</p>	
<p>15. Data wykonania karty</p> <p>lipiec 2017 - weryfikacja 2024</p>	<p>15. Data wykonania karty</p> <p>lipiec 2017 - weryfikacja 2024</p>	

17. Uwagi

KARTA ADRESOWA GMINNEJ EWIDENCJI ZABYTKÓW



<p>1. Obiekt</p> <p style="text-align: center;">Obora</p>	<p>3. Czas powstania</p> <p style="text-align: center;">kon. XIX w.</p>	<p>5. Miejscowość</p> <p style="text-align: center;">Dąbrówka</p>
<p>2. Zespół</p> <p>w zespole pałacowo-folwarcznym</p>	<p>4. Materiał</p> <p style="text-align: center;">murowany</p>	<p>6. Gmina</p> <p style="text-align: center;">Borek Wielkopolski</p>
<p>16. Plan sytuacyjny, zdjęcia</p>	<p>7. Powiat</p> <p style="text-align: center;">gostyński</p>	
	<p>8. Województwo</p> <p style="text-align: center;">wielkopolskie</p>	
	<p>9. Adres</p> <p>kod pocztowy 63-810 Borek Wlkp.</p> <p>ulica</p> <p>Nr</p> <p>Nr ewid. działki 40/3</p> <p>Lokalizacja</p>	
	<p>10. Własność</p> <p>prywatna</p>	
	<p>11. Przeznaczenie pierwotne</p> <p>inwentarskie</p>	
	<p>12. Użytkowanie obecne</p> <p>inwentarskie</p>	
	<p>13. Informacja o ochronie</p>	

17. Uwagi
Wymiana pokrycia dachu.

14. Stan zachowania
dostateczny



15. Data wykonania karty
lipiec 2017 - weryfikacja 2024

KARTA ADRESOWA GMINNEJ EWIDENCJI ZABYTKÓW

<p>1. Obiekt</p> <p style="text-align: center;">Park</p>	<p>3. Czas powstania</p> <p style="text-align: center;">ok. poł. XIX w.</p>	<p>5. Miejscowość</p> <p style="text-align: center;">Dąbrowka</p>
<p>2. Zespół</p> <p>w zespole pałacowo-folwarcznym</p>	<p>4. Materiał</p> <p style="text-align: center;">krajobrazowy</p>	<p>6. Gmina</p> <p style="text-align: center;">Borek Wielkopolski</p>
<p>16. Plan sytuacyjny, zdjęcia</p>	<p>7. Powiat</p> <p style="text-align: center;">gostyński</p>	
	<p>8. Województwo</p> <p style="text-align: center;">wielkopolskie</p>	
	<p>9. Adres</p> <p>kod pocztowy 63-810 Borek Wlkp. ulica Nr Nr ewid. działki 40/2 Lokalizacja</p>	
	<p>10. Własność</p> <p>prywatna</p>	
	<p>11. Przeznaczenie pierwotne</p> <p>rekreacyjne</p>	
	<p>12. Użytkowanie obecne</p> <p>rekreacyjne</p>	
	<p>13. Informacja o ochronie</p> <p>wpis do Rejestru zabytków nr: 1698/A data: 04.04.1975 r.</p>	
	<p>14. Stan zachowania</p> <p>dobry</p>	
	<p>15. Data wykonania karty</p> <p>lipiec 2017 - weryfikacja 2024</p>	

17. Uwagi

KARTA ADRESOWA GMINNEJ EWIDENCJI ZABYTKÓW

<p>1. Obiekt</p> <p style="text-align: center;">Pałac</p>	<p>3. Czas powstania</p> <p style="text-align: center;">2 poł. XIX w.</p>	<p>5. Miejscowość</p> <p style="text-align: center;">Dąbrówka</p>
<p>2. Zespół</p> <p>w zespole pałacowo-folwarcznym</p>	<p>4. Materiał</p> <p style="text-align: center;">murowany</p>	<p>6. Gmina</p> <p style="text-align: center;">Borek Wielkopolski</p>
<p>16. Plan sytuacyjny, zdjęcia</p> 		<p>7. Powiat</p> <p style="text-align: center;">gostyński</p>
		<p>8. Województwo</p> <p style="text-align: center;">wielkopolskie</p>
		<p>9. Adres</p> <p>kod pocztowy 63-810 Borek Wlkp. ulica Nr Nr ewid. działki 40/2 Lokalizacja</p>
		<p>10. Własność</p> <p>prywatna</p>
		<p>11. Przeznaczenie pierwotne</p> <p>mieszkalne</p>
	<p>12. Użytkowanie obecne</p> <p>administracyjno-usługowe</p>	
	<p>13. Informacja o ochronie</p> <p>wpis do Rejestru zabytków nr: 1698/A data: 04.04.1975 r.</p>	
	<p>14. Stan zachowania</p> <p>bardzo dobry</p>	
	<p>15. Data wykonania karty</p> <p>lipiec 2017 - weryfikacja 2024</p>	

17. Uwagi
Wymiana stolarki



KARTA ADRESOWA GMINNEJ EWIDENCJI ZABYTKÓW

<p>1. Obiekt</p> <p style="text-align: center;">Stodoła</p>	<p>3. Czas powstania</p> <p style="text-align: center;">4 ćw. XIX w.</p>	<p>5. Miejscowość</p> <p style="text-align: center;">Dąbrówka</p>
<p>2. Zespół</p> <p>w zespole pałacowo-folwarcznym</p>	<p>4. Materiał</p> <p style="text-align: center;">murowany</p>	<p>6. Gmina</p> <p style="text-align: center;">Borek Wielkopolski</p>
<p>16. Plan sytuacyjny, zdjęcia</p>  	<p>7. Powiat</p> <p style="text-align: center;">gostyński</p>	
	<p>8. Województwo</p> <p style="text-align: center;">wielkopolskie</p>	
	<p>9. Adres</p> <p>kod pocztowy 63-810 Borek Wlkp.</p> <p>ulica</p> <p>Nr</p> <p>Nr ewid. działki 40/3</p> <p>Lokalizacja</p>	
	<p>10. Własność</p> <p>prywatna</p>	
	<p>11. Przeznaczenie pierwotne</p> <p>magazynowe</p>	
<p>12. Użytkowanie obecne</p> <p>inwentarskie</p>		
<p>13. Informacja o ochronie</p>		
<p>14. Stan zachowania</p> <p>dostateczny</p>		
<p>15. Data wykonania karty</p> <p>lipiec 2017 - weryfikacja 2024</p>		

17. Uwagi



Wymiana pokrycia dachu

KARTA ADRESOWA GMINNEJ EWIDENCJI ZABYTKÓW

<p>1. Obiekt</p> <p style="text-align: center;">Czworak</p>	<p>3. Czas powstania</p> <p style="text-align: center;">pocz. XX w.</p>	<p>5. Miejscowość</p> <p style="text-align: center;">Frasunek</p>
<p>2. Zespół</p> <p>w zespole folwarcznym</p>	<p>4. Materiał</p> <p style="text-align: center;">murowany</p>	<p>6. Gmina</p> <p style="text-align: center;">Borek Wielkopolski</p>
<p>16. Plan sytuacyjny, zdjęcia</p> <div style="display: flex; justify-content: space-around;">   </div>	<p>7. Powiat</p> <p style="text-align: center;">gostyński</p>	
	<p>8. Województwo</p> <p style="text-align: center;">wielkopolskie</p>	
	<p>9. Adres</p> <p>kod pocztowy 63-810 Borek Wlkp. ulica Nr 2 Nr ewid. działki 96/4 Lokalizacja</p>	
	<p>10. Własność</p> <p>prywatna</p>	
	<p>11. Przeznaczenie pierwotne</p> <p>mieszkalne</p>	
<p>12. Użytkowanie obecne</p> <p>mieszkalne</p>		
<p>13. Informacja o ochronie</p>		
<p>14. Stan zachowania</p> <p>zły</p>		
<p>15. Data wykonania karty</p> <p style="text-align: center;">lipiec 2017 - weryfikacja 2024</p>		

17. Uwagi
Wymiana stolarki.



KARTA ADRESOWA GMINNEJ EWIDENCJI ZABYTKÓW

1. Obiekt Dom	3. Czas powstania 1 ćw. XX w.	5. Miejscowość Głoginin
2. Zespół	4. Materiał murowany	6. Gmina Borek Wielkopolski
16. Plan sytuacyjny, zdjęcia  	7. Powiat gostyński	
	8. Województwo wielkopolskie	
	9. Adres kod pocztowy 63-810 Borek Wlkp. ulica Nr 23 Nr ewid. działki 308/1 Lokalizacja	
	10. Własność prywatna	
	11. Przeznaczenie pierwotne mieszkalne	
12. Użytkowanie obecne mieszkalne		
13. Informacja o ochronie		
14. Stan zachowania dobry		
15. Data wykonania karty lipiec 2017 - weryfikacja 2024		

17. Uwagi

Wymiana pokrycia dachu, stolarki.



KARTA ADRESOWA GMINNEJ EWIDENCJI ZABYTKÓW

<p>1. Obiekt</p> <p style="text-align: center;">Dom</p>	<p>3. Czas powstania</p> <p style="text-align: center;">1941 r.</p>	<p>5. Miejscowość</p> <p style="text-align: center;">Głoginin</p>
<p>2. Zespół</p>	<p>4. Materiał</p> <p style="text-align: center;">murowany</p>	<p>6. Gmina</p> <p style="text-align: center;">Borek Wielkopolski</p>
<p>16. Plan sytuacyjny, zdjęcia</p> <div style="display: flex; justify-content: space-around;">   </div>	<p>7. Powiat</p> <p style="text-align: center;">gostyński</p>	
	<p>8. Województwo</p> <p style="text-align: center;">wielkopolskie</p>	
	<p>9. Adres</p> <p>kod pocztowy 63-810 Borek Wlkp. ulica Nr 38 Nr ewid. działki 373/3 Lokalizacja</p>	
	<p>10. Własność</p> <p>prywatna</p>	
	<p>11. Przeznaczenie pierwotne</p> <p>mieszkalne</p>	
	<p>12. Użytkowanie obecne</p> <p>mieszkalne</p>	
<p>13. Informacja o ochronie</p>		
<p>14. Stan zachowania</p> <p>dostateczny</p>		
<p>15. Data wykonania karty</p> <p>lipiec 2017 - weryfikacja 2024</p>		

17. Uwagi



Wymiana pokrycia dachu, stolarki.

KARTA ADRESOWA GMINNEJ EWIDENCJI ZABYTKÓW

<p>1. Obiekt</p> <p style="text-align: center;">Dom administratora</p>	<p>3. Czas powstania</p> <p style="text-align: center;">1895 r.</p>	<p>5. Miejscowość</p> <p style="text-align: center;">Grodnica</p>
<p>2. Zespół</p> <p>w zespole folwarcznym</p>	<p>4. Materiał</p> <p style="text-align: center;">murowany</p>	<p>6. Gmina</p> <p style="text-align: center;">Borek Wielkopolski</p>
<p>16. Plan sytuacyjny, zdjęcia</p>  	<p>7. Powiat</p> <p style="text-align: center;">gostyński</p>	<p>7. Powiat</p> <p style="text-align: center;">gostyński</p>
	<p>8. Województwo</p> <p style="text-align: center;">wielkopolskie</p>	<p>8. Województwo</p> <p style="text-align: center;">wielkopolskie</p>
	<p>9. Adres</p> <p>kod pocztowy 63-810 Borek Wlkp. ulica Nr Nr ewid. działki Lokalizacja</p>	<p>9. Adres</p> <p>kod pocztowy 63-810 Borek Wlkp. ulica Nr Nr ewid. działki Lokalizacja</p>
	<p>10. Własność</p>	<p>10. Własność</p>
	<p>11. Przeznaczenie pierwotne</p> <p>mieszkalno-administracyjne</p>	<p>11. Przeznaczenie pierwotne</p> <p>mieszkalno-administracyjne</p>
<p>12. Użytkowanie obecne</p> <p>mieszkalne</p>	<p>12. Użytkowanie obecne</p> <p>mieszkalne</p>	
<p>13. Informacja o ochronie</p>	<p>13. Informacja o ochronie</p>	
<p>14. Stan zachowania</p> <p>dobry</p>	<p>14. Stan zachowania</p> <p>dobry</p>	
<p>15. Data wykonania karty</p> <p>lipiec 2017 - weryfikacja 2024</p>	<p>15. Data wykonania karty</p> <p>lipiec 2017 - weryfikacja 2024</p>	



17. Uwagi
Wymiana pokrycia dachu, stolarki.

KARTA ADRESOWA GMINNEJ EWIDENCJI ZABYTKÓW

<p>1. Obiekt</p> <p style="text-align: center; font-size: 1.2em;">Kapliczka</p>	<p>3. Czas powstania</p> <p style="text-align: center; font-size: 1.2em;">1919 r.</p>	<p>5. Miejscowość</p> <p style="text-align: center; font-size: 1.2em;">Grodnica</p>
<p>2. Zespół</p>	<p>4. Materiał</p> <p style="text-align: center; font-size: 1.2em;">murowany</p>	<p>6. Gmina</p> <p style="text-align: center; font-size: 1.2em;">Borek Wielkopolski</p>
<p>16. Plan sytuacyjny, zdjęcia</p> <div style="display: flex; justify-content: space-around; align-items: center;"> <div style="width: 30%;">  </div> <div style="width: 40%; text-align: center;">  </div> </div>	<p>7. Powiat</p> <p style="text-align: center; font-size: 1.2em;">gostyński</p>	<p>8. Województwo</p> <p style="text-align: center; font-size: 1.2em;">wielkopolskie</p>
		<p>9. Adres</p> <p>kod pocztowy 63-810 Borek Wlkp. ulica Nr Nr ewid. działki Lokalizacja</p>
		<p>10. Własność</p>
		<p>11. Przeznaczenie pierwotne</p> <p style="font-size: 1.2em;">kapliczka</p>
		<p>12. Użytkowanie obecne</p> <p style="font-size: 1.2em;">kapliczka</p>
		<p>13. Informacja o ochronie</p>
		<p>14. Stan zachowania</p> <p style="font-size: 1.2em;">dostateczny</p>
		<p>15. Data wykonania karty</p> <p style="font-size: 1.2em;">lipiec 2017 - weryfikacja 2024</p>

17. Uwagi

KARTA ADRESOWA GMINNEJ EWIDENCJI ZABYTKÓW

<p>1. Obiekt</p> <p style="text-align: center;">Park</p>	<p>3. Czas powstania</p> <p style="text-align: center;">kon. XIX w.</p>	<p>5. Miejscowość</p> <p style="text-align: center;">Grodnica</p>
<p>2. Zespół</p> <p>w zespole folwarcznym</p>	<p>4. Materiał</p> <p style="text-align: center;">krajobrazowy</p>	<p>6. Gmina</p> <p style="text-align: center;">Borek Wielkopolski</p>
<p>16. Plan sytuacyjny, zdjęcia</p> 		<p>7. Powiat</p> <p style="text-align: center;">gostyński</p>
		<p>8. Województwo</p> <p style="text-align: center;">wielkopolskie</p>
		<p>9. Adres</p> <p>kod pocztowy 63-810 Borek Wlkp. ulica Nr Nr ewid. działki Lokalizacja</p>
		<p>10. Własność</p>
		<p>11. Przeznaczenie pierwotne</p> <p>rekreacyjne</p>
<p>12. Użytkowanie obecne</p> <p>rekreacyjne</p>		
<p>13. Informacja o ochronie</p>		
<p>14. Stan zachowania</p> <p>zły</p>		
<p>15. Data wykonania karty</p> <p>lipiec 2017 - weryfikacja 2024</p>		



17. Uwagi

KARTA ADRESOWA GMINNEJ EWIDENCJI ZABYTKÓW

<p>1. Obiekt</p> <p style="text-align: center;">Browar, później gorzelnia</p>	<p>3. Czas powstania</p> <p style="text-align: center;">1870 r.</p>	<p>5. Miejscowość</p> <p style="text-align: center;">Jeżewo</p>
<p>2. Zespół</p> <p>W zespole dworsko-folwarcznym</p>	<p>4. Materiał</p> <p style="text-align: center;">murowany</p>	<p>6. Gmina</p> <p style="text-align: center;">Borek Wielkopolski</p>
<p>16. Plan sytuacyjny, zdjęcia</p>  	<p>7. Powiat</p> <p style="text-align: center;">gostyński</p>	<p>8. Województwo</p> <p style="text-align: center;">wielkopolskie</p>
	<p>9. Adres</p> <p>kod pocztowy 63-810 Borek Wlkp. ulica Nr 2A</p>	<p>Nr ewid. działki 134/28</p>
	<p>Lokalizacja</p>	<p>10. Własność</p> <p>państwowa</p>
	<p>11. Przeznaczenie pierwotne</p> <p>produkcyjne</p>	<p>12. Użytkowanie obecne</p> <p>nieużytkowany</p>
	<p>13. Informacja o ochronie</p>	<p>14. Stan zachowania</p> <p>dostateczny</p> <p>15. Data wykonania karty</p> <p>lipiec 2017 - weryfikacja 2024</p>



17. Uwagi
Remont 1988 r.

KARTA ADRESOWA GMINNEJ EWIDENCJI ZABYTKÓW

<p>1. Obiekt</p> <p style="text-align: center;">Cmentarz przykościelny</p>	<p>3. Czas powstania</p> <p style="text-align: center;">XVIII w.</p>	<p>5. Miejscowość</p> <p style="text-align: center;">Jeżewo</p>
<p>2. Zespół</p> <p>W zespole kościoła parafialnego pw. Wszystkich Świętych</p>	<p>4. Materiał</p>	<p>6. Gmina</p> <p style="text-align: center;">Borek Wielkopolski</p>
<p>16. Plan sytuacyjny, zdjęcia</p>  	<p>7. Powiat</p> <p style="text-align: center;">gostyński</p>	
	<p>8. Województwo</p> <p style="text-align: center;">wielkopolskie</p>	
	<p>9. Adres</p> <p>kod pocztowy 63-810 Borek Wlkp. ulica Nr Nr ewid. działki 157 Lokalizacja</p>	
	<p>10. Własność</p> <p>Wyznaniowa – Parafia Rzymskokat.</p>	
	<p>11. Przeznaczenie pierwotne</p> <p>cmentarz</p>	
<p>12. Użytkowanie obecne</p> <p>nieczynny</p>		
<p>13. Informacja o ochronie</p>		
<p>14. Stan zachowania</p> <p>dobry</p>		
<p>15. Data wykonania karty</p> <p>lipiec 2017 - weryfikacja 2024</p>		



17. Uwagi

KARTA ADRESOWA GMINNEJ EWIDENCJI ZABYTKÓW

<p>1. Obiekt</p> <p style="text-align: center;">Cmentarz rzymskokatolicki</p>	<p>3. Czas powstania</p> <p style="text-align: center;">kon. XIX w.</p>	<p>5. Miejscowość</p> <p style="text-align: center;">Jeżewo</p>
<p>2. Zespół</p>	<p>4. Materiał</p>	<p>6. Gmina</p> <p style="text-align: center;">Borek Wielkopolski</p>
<p>16. Plan sytuacyjny, zdjęcia</p> <div style="display: flex; justify-content: space-around;">   </div>	<p>7. Powiat</p> <p style="text-align: center;">gostyński</p>	
	<p>8. Województwo</p> <p style="text-align: center;">wielkopolskie</p>	
	<p>9. Adres kod pocztowy 63-810 Borek Wlkp. ulica Nr Nr ewid. działki 48 Lokalizacja</p>	
	<p>10. Własność</p> <p>wyznaniowa – Parafia rzymskokatolicka</p>	
	<p>11. Przeznaczenie pierwotne</p> <p>cmentarz</p>	
<p>12. Użytkowanie obecne</p> <p>cmentarz</p>		
<p>13. Informacja o ochronie</p>		
<p>14. Stan zachowania</p> <p>dobry</p>		
<p>15. Data wykonania karty</p> <p>lipiec 2017 - weryfikacja 2024</p>		



17. Uwagi

KARTA ADRESOWA GMINNEJ EWIDENCJI ZABYTKÓW

<p>1. Obiekt</p> <p style="text-align: center;">Czworak</p>	<p>3. Czas powstania</p> <p style="text-align: center;">4 ćw. XIX w.</p>	<p>5. Miejscowość</p> <p style="text-align: center;">Jeżewo</p>
<p>2. Zespół</p> <p>W zespole dworsko-folwarcznym</p>	<p>4. Materiał</p> <p style="text-align: center;">murowany, częściowo szachulec</p>	<p>6. Gmina</p> <p style="text-align: center;">Borek Wielkopolski</p>
<p>16. Plan sytuacyjny, zdjęcia</p> <div style="display: flex; justify-content: space-around;">   </div>	<p>7. Powiat</p> <p style="text-align: center;">gostyński</p>	
	<p>8. Województwo</p> <p style="text-align: center;">wielkopolskie</p>	
	<p>9. Adres</p> <p>kod pocztowy 63-810 Borek Wlkp. ulica Nr 15 Nr ewid. działki Lokalizacja</p>	
	<p>10. Własność</p> <p>prywatna</p>	
	<p>11. Przeznaczenie pierwotne</p> <p>mieszkalne</p>	
<p>12. Użytkowanie obecne</p> <p>mieszkalne</p>		
<p>13. Informacja o ochronie</p>		
<p>14. Stan zachowania</p> <p>dobry</p>		
<p>15. Data wykonania karty</p> <p>lipiec 2017 - weryfikacja 2024</p>		

17. Uwagi
Wymiana stolarki.



KARTA ADRESOWA GMINNEJ EWIDENCJI ZABYTKÓW

<p>1. Obiekt</p> <p style="text-align: center;">Czworak</p>	<p>3. Czas powstania</p> <p style="text-align: center;">2 poł. XIX w.</p>	<p>5. Miejscowość</p> <p style="text-align: center;">Jeżewo</p>
<p>2. Zespół</p> <p>W zespole dworsko-folwarcznym</p>	<p>4. Materiał</p> <p style="text-align: center;">murowany</p>	<p>6. Gmina</p> <p style="text-align: center;">Borek Wielkopolski</p>
<p>16. Plan sytuacyjny, zdjęcia</p> <div style="display: flex; justify-content: space-around;">   </div>	<p>7. Powiat</p> <p style="text-align: center;">gostyński</p>	
	<p>8. Województwo</p> <p style="text-align: center;">wielkopolskie</p>	
	<p>9. Adres</p> <p>kod pocztowy 63-810 Borek Wlkp. ulica Nr 16 Nr ewid. działki Lokalizacja</p>	
	<p>10. Własność</p> <p>prywatna</p>	
	<p>11. Przeznaczenie pierwotne</p> <p>mieszkalne</p>	
<p>12. Użytkowanie obecne</p> <p>mieszkalne</p>		
<p>13. Informacja o ochronie</p>		
<p>14. Stan zachowania</p> <p>dobry</p>		
<p>15. Data wykonania karty</p> <p>lipiec 2017 - weryfikacja 2024</p>		

17. Uwagi



Wymiana stolarki i pokrycia dachu.

KARTA ADRESOWA GMINNEJ EWIDENCJI ZABYTKÓW

<p>1. Obiekt</p> <p style="text-align: center;">Czworak</p>	<p>3. Czas powstania</p> <p style="text-align: center;">2 poł. XIX w.</p>	<p>5. Miejscowość</p> <p style="text-align: center;">Jeżewo</p>
<p>2. Zespół</p> <p>W zespole dworsko-folwarcznym</p>	<p>4. Materiał</p> <p style="text-align: center;">murowany</p>	<p>6. Gmina</p> <p style="text-align: center;">Borek Wielkopolski</p>
<p>16. Plan sytuacyjny, zdjęcia</p> 		<p>7. Powiat</p> <p style="text-align: center;">gostyński</p>
		<p>8. Województwo</p> <p style="text-align: center;">wielkopolskie</p>
		<p>9. Adres</p> <p>kod pocztowy 63-810 Borek Wlkp. ulica Nr 5 Nr ewid. działki Lokalizacja</p>
		<p>10. Własność</p> <p>prywatna</p>
		<p>11. Przeznaczenie pierwotne</p> <p>mieszkalne</p>
<p>12. Użytkowanie obecne</p> <p>mieszkalne</p>		
<p>13. Informacja o ochronie</p>		
<p>14. Stan zachowania</p> <p>dobry</p>		
<p>15. Data wykonania karty</p> <p>lipiec 2017 - weryfikacja 2024</p>		



17. Uwagi
Wymiana pokrycia dachu, stolarki.

KARTA ADRESOWA GMINNEJ EWIDENCJI ZABYTKÓW

<p>1. Obiekt</p> <p style="text-align: center;">Czworak</p>	<p>3. Czas powstania</p> <p style="text-align: center;">2 poł. XIX w.</p>	<p>5. Miejscowość</p> <p style="text-align: center;">Jeżewo</p>
<p>2. Zespół</p> <p>W zespole dworsko-folwarcznym</p>	<p>4. Materiał</p> <p style="text-align: center;">murowany</p>	<p>6. Gmina</p> <p style="text-align: center;">Borek Wielkopolski</p>
<p>16. Plan sytuacyjny, zdjęcia</p>  	<p>7. Powiat</p> <p style="text-align: center;">gostyński</p>	
	<p>8. Województwo</p> <p style="text-align: center;">wielkopolskie</p>	
	<p>9. Adres</p> <p>kod pocztowy 63-810 Borek Wlkp. ulica Nr 6 Nr ewid. działki Lokalizacja</p>	
	<p>10. Własność</p> <p>prywatna</p>	
	<p>11. Przeznaczenie pierwotne</p> <p>mieszkalne</p>	
<p>12. Użytkowanie obecne</p> <p>mieszkalne</p>		
<p>13. Informacja o ochronie</p>		
<p>14. Stan zachowania</p> <p>dobry</p>		
<p>15. Data wykonania karty</p> <p>lipiec 2017 - weryfikacja 2024</p>		

17. Uwagi
Wymiana pokrycia dachu, stolarki.



KARTA ADRESOWA GMINNEJ EWIDENCJI ZABYTKÓW

<p>1. Obiekt</p> <p style="text-align: center;">Dwór</p>	<p>3. Czas powstania</p> <p style="text-align: center;">2 poł. XIX w.</p>	<p>5. Miejscowość</p> <p style="text-align: center;">Jeżewo</p>
<p>2. Zespół</p> <p>W zespole dworsko-folwarcznym</p>	<p>4. Materiał</p> <p style="text-align: center;">murowany</p>	<p>6. Gmina</p> <p style="text-align: center;">Borek Wielkopolski</p>
<p>16. Plan sytuacyjny, zdjęcia</p>  	<p>7. Powiat</p> <p style="text-align: center;">gostyński</p>	<p>8. Województwo</p> <p style="text-align: center;">wielkopolskie</p>
	<p>9. Adres</p> <p>kod pocztowy 63-810 Borek Wlkp. ulica Nr 1 Nr ewid. działki 134/18 Lokalizacja</p>	<p>10. Własność</p> <p>państwowa - najemcy</p>
	<p>11. Przeznaczenie pierwotne</p> <p>mieszkalne</p>	<p>12. Użytkowanie obecne</p> <p>mieszkalne</p>
	<p>13. Informacja o ochronie</p> <p>wpis do Rejestru zabytków nr: 1496/A data: 22.06.1994 r.</p>	<p>14. Stan zachowania</p> <p>dobry</p>
	<p>15. Data wykonania karty</p> <p>lipiec 2017 - weryfikacja 2024</p>	

17. Uwagi

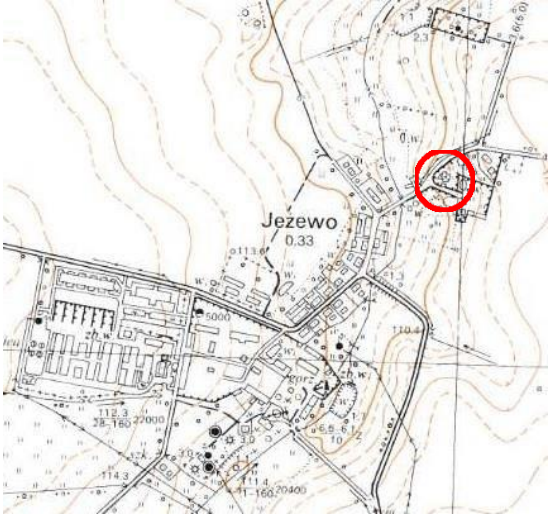

Przybudówki po 1945 r. Wymiana pokrycia dachu.

KARTA ADRESOWA GMINNEJ EWIDENCJI ZABYTKÓW

<p>1. Obiekt</p> <p style="text-align: center;">Dzwonnica</p>	<p>3. Czas powstania</p> <p style="text-align: center;">1832 r.</p>	<p>5. Miejscowość</p> <p style="text-align: center;">Jeżewo</p>
<p>2. Zespół</p> <p>W zespole kościoła parafialnego pw. Wszystkich Świętych</p>	<p>4. Materiał</p> <p>drewniany, kryty gontem</p>	<p>6. Gmina</p> <p style="text-align: center;">Borek Wielkopolski</p>
<p>16. Plan sytuacyjny, zdjęcia</p>  	<p>7. Powiat</p> <p style="text-align: center;">gostyński</p>	
	<p>8. Województwo</p> <p style="text-align: center;">wielkopolskie</p>	
	<p>9. Adres</p> <p>kod pocztowy 63-810 Borek Wlkp. ulica Nr Nr ewid. działki 157 Lokalizacja</p>	
	<p>10. Własność</p> <p>Wyznaniowa – Parafia Rzymskokat.</p>	
	<p>11. Przeznaczenie pierwotne</p> <p>dzwonnica</p>	
<p>12. Użytkowanie obecne</p> <p>dzwonnica</p>		
<p>13. Informacja o ochronie</p>		
<p>14. Stan zachowania</p> <p>dobry</p>		
<p>15. Data wykonania karty</p> <p>lipiec 2017 - weryfikacja 2024</p>		



17. Uwagi

KARTA ADRESOWA GMINNEJ EWIDENCJI ZABYTKÓW

<p>1. Obiekt</p> <p style="text-align: center;">Kapliczka w ogrodzeniu</p>	<p>3. Czas powstania</p> <p style="text-align: center;">1882 r.</p>	<p>5. Miejscowość</p> <p style="text-align: center;">Jeżewo</p>
<p>2. Zespół</p> <p>W zespole kościoła parafialnego pw. Wszystkich Świętych</p>	<p>4. Materiał</p> <p style="text-align: center;">murowany</p>	<p>6. Gmina</p> <p style="text-align: center;">Borek Wielkopolski</p>
<p>16. Plan sytuacyjny, zdjęcia</p>  	<p>7. Powiat</p> <p style="text-align: center;">gostyński</p>	
	<p>8. Województwo</p> <p style="text-align: center;">wielkopolskie</p>	
	<p>9. Adres</p> <p>kod pocztowy 63-810 Borek Wlkp. ulica Nr Nr ewid. działki 157 Lokalizacja</p>	
	<p>10. Własność</p> <p>Wyznaniowa – Parafia Rzymskokat.</p>	
	<p>11. Przeznaczenie pierwotne</p> <p>kapliczka</p>	
	<p>12. Użytkowanie obecne</p> <p>kapliczka</p>	
<p>13. Informacja o ochronie</p>		
<p>14. Stan zachowania</p> <p>dostateczny</p>		
<p>15. Data wykonania karty</p> <p>lipiec 2017 - weryfikacja 2024</p>		



17. Uwagi

KARTA ADRESOWA GMINNEJ EWIDENCJI ZABYTKÓW



<p>1. Obiekt</p> <p style="text-align: center;">Kapliczka</p>	<p>3. Czas powstania</p> <p style="text-align: center;">kon. XIX w.</p>	<p>5. Miejscowość</p> <p style="text-align: center;">Jeżewo</p>
<p>2. Zespół</p>	<p>4. Materiał</p> <p style="text-align: center;">murowana</p>	<p>6. Gmina</p> <p style="text-align: center;">Borek Wielkopolski</p>
<p>16. Plan sytuacyjny, zdjęcia</p> <div style="display: flex; justify-content: space-around;">   </div>	<p>7. Powiat</p> <p style="text-align: center;">gostyński</p>	
	<p>8. Województwo</p> <p style="text-align: center;">wielkopolskie</p>	
	<p>9. Adres</p> <p>kod pocztowy 63-810 Borek Wlkp. ulica Nr Nr ewid. działki Lokalizacja</p>	
	<p>10. Własność</p> <p style="text-align: center;">•</p>	
	<p>11. Przeznaczenie pierwotne</p> <p style="text-align: center;">kapliczka</p>	
<p>12. Użytkowanie obecne</p> <p style="text-align: center;">kapliczka</p>		
<p>13. Informacja o ochronie</p>		
<p>14. Stan zachowania</p> <p style="text-align: center;">dobry</p>		
<p>15. Data wykonania karty</p> <p style="text-align: center;">lipiec 2017 - weryfikacja 2024</p>		

17. Uwagi
Nowy cokół.

KARTA ADRESOWA GMINNEJ EWIDENCJI ZABYTKÓW



<p>1. Obiekt</p> <p style="text-align: center;">Kościół par. pw. Wszystkich Świętych</p>	<p>3. Czas powstania</p> <p style="text-align: center;">1740 r.</p>	<p>5. Miejscowość</p> <p style="text-align: center;">Jeżewo</p>
<p>2. Zespół</p> <p>W zespole kościoła parafialnego pw. Wszystkich Świętych</p>	<p>4. Materiał</p> <p>drewniany, kryty gontem</p>	<p>6. Gmina</p> <p style="text-align: center;">Borek Wielkopolski</p>
<p>16. Plan sytuacyjny, zdjęcia</p>  	<p>7. Powiat</p> <p style="text-align: center;">gostyński</p> <p>8. Województwo</p> <p style="text-align: center;">wielkopolskie</p> <p>9. Adres</p> <p>kod pocztowy 63-810 Borek Wlkp. ulica Nr Nr ewid. działki 157 Lokalizacja</p> <p>10. Własność</p> <p>Wyznaniowa – Parafia Rzymskokat.</p> <p>11. Przeznaczenie pierwotne</p> <p>sakralne</p> <p>12. Użytkowanie obecne</p> <p>sakralne</p> <p>13. Informacja o ochronie</p> <p>wpis do Rejestru zabytków nr: 314 data: 07.03.1931 r.</p> <p>14. Stan zachowania</p> <p>dobry</p> <p>15. Data wykonania karty</p> <p>lipiec 2017 - weryfikacja 2024</p>	
<p>17. Uwagi</p> <p>Remont 1829 r., 1841 r. , l. 90. XX w.</p>		

KARTA ADRESOWA GMINNEJ EWIDENCJI ZABYTKÓW

<p>1. Obiekt</p> <p style="text-align: center;">Kuźnia</p>	<p>3. Czas powstania</p> <p style="text-align: center;">4 ćw. XIX w.</p>	<p>5. Miejscowość</p> <p style="text-align: center;">Jeżewo</p>
<p>2. Zespół</p> <p>W zespole dworsko-folwarcznym</p>	<p>4. Materiał</p> <p style="text-align: center;">murowany</p>	<p>6. Gmina</p> <p style="text-align: center;">Borek Wielkopolski</p>
<p>16. Plan sytuacyjny, zdjęcia</p> 		<p>7. Powiat</p> <p style="text-align: center;">gostyński</p>
		<p>8. Województwo</p> <p style="text-align: center;">wielkopolskie</p>
		<p>9. Adres</p> <p>kod pocztowy 63-810 Borek Wlkp. ulica Nr Nr ewid. działki 134/18 Lokalizacja</p>
		<p>10. Własność</p> <p>państwowa</p>
		<p>11. Przeznaczenie pierwotne</p> <p>gospodarcze</p>
<p>12. Użytkowanie obecne</p> <p>gospodarcze</p>		
<p>13. Informacja o ochronie</p> <p>wpis do Rejestru zabytków nr: 1496/A data: 22.06.1994 r.</p>		
<p>14. Stan zachowania</p> <p>zły</p>		
<p>15. Data wykonania karty</p> <p>lipiec 2017 - weryfikacja 2024</p>		



17. Uwagi

KARTA ADRESOWA GMINNEJ EWIDENCJI ZABYTKÓW

<p>1. Obiekt</p> <p style="text-align: center;">Lodownia</p>	<p>3. Czas powstania</p> <p style="text-align: center;">pocz. XX w.</p>	<p>5. Miejscowość</p> <p style="text-align: center;">Jeżewo</p>
<p>2. Zespół</p> <p>W zespole dworsko-folwarcznym</p>	<p>4. Materiał</p> <p style="text-align: center;">murowany</p>	<p>6. Gmina</p> <p style="text-align: center;">Borek Wielkopolski</p>
<p>16. Plan sytuacyjny, zdjęcia</p>  	<p>7. Powiat</p> <p style="text-align: center;">gostyński</p>	<p>7. Powiat</p> <p style="text-align: center;">gostyński</p>
	<p>8. Województwo</p> <p style="text-align: center;">wielkopolskie</p>	<p>8. Województwo</p> <p style="text-align: center;">wielkopolskie</p>
	<p>9. Adres</p> <p>kod pocztowy 63-810 Borek Wlkp. ulica Nr Nr ewid. działki 134/18 Lokalizacja</p>	<p>9. Adres</p> <p>kod pocztowy 63-810 Borek Wlkp. ulica Nr Nr ewid. działki 134/18 Lokalizacja</p>
	<p>10. Własność</p> <p>państwowa - najemcy</p>	<p>10. Własność</p> <p>państwowa - najemcy</p>
	<p>11. Przeznaczenie pierwotne</p> <p>lodownia</p>	<p>11. Przeznaczenie pierwotne</p> <p>lodownia</p>
<p>12. Użytkowanie obecne</p> <p>magazyn</p>	<p>12. Użytkowanie obecne</p> <p>magazyn</p>	
<p>13. Informacja o ochronie</p>	<p>13. Informacja o ochronie</p>	
<p>14. Stan zachowania</p> <p>zły</p>	<p>14. Stan zachowania</p> <p>zły</p>	
<p>15. Data wykonania karty</p> <p>lipiec 2017 - weryfikacja 2024</p>	<p>15. Data wykonania karty</p> <p>lipiec 2017 - weryfikacja 2024</p>	

17. Uwagi

KARTA ADRESOWA GMINNEJ EWIDENCJI ZABYTKÓW

<p>1. Obiekt</p> <p style="text-align: center;">Ogrodzenie</p>	<p>3. Czas powstania</p> <p style="text-align: center;">XIX w.</p>	<p>5. Miejscowość</p> <p style="text-align: center;">Jeżewo</p>
<p>2. Zespół</p> <p>W zespole kościoła parafialnego pw. Wszystkich Świętych</p>	<p>4. Materiał</p> <p>murowane (kamień i cegła)</p>	<p>6. Gmina</p> <p style="text-align: center;">Borek Wielkopolski</p>
<p>16. Plan sytuacyjny, zdjęcia</p>  	<p>7. Powiat</p> <p style="text-align: center;">gostyński</p>	
	<p>8. Województwo</p> <p style="text-align: center;">wielkopolskie</p>	
	<p>9. Adres</p> <p>kod pocztowy 63-810 Borek Wlkp. ulica Nr Nr ewid. działki 157 Lokalizacja</p>	
	<p>10. Własność</p> <p>Wyznaniowa – Parafia Rzymskokat.</p>	
	<p>11. Przeznaczenie pierwotne</p> <p>ogrodzenie</p>	
<p>12. Użytkowanie obecne</p> <p>ogrodzenie</p>		
<p>13. Informacja o ochronie</p>		
<p>14. Stan zachowania</p> <p>dobry</p>		
<p>15. Data wykonania karty</p> <p>lipiec 2017 - weryfikacja 2024</p>		


17. Uwagi

KARTA ADRESOWA GMINNEJ EWIDENCJI ZABYTKÓW



<p>1. Obiekt</p> <p style="text-align: center;">Ogrodzenie</p>	<p>3. Czas powstania</p> <p style="text-align: center;">XIX w.</p>	<p>5. Miejscowość</p> <p style="text-align: center;">Jeżewo</p>
<p>2. Zespół</p> <p>W zespole dworsko-folwarcznym</p>	<p>4. Materiał</p> <p style="text-align: center;">murowane z kamienia</p>	<p>6. Gmina</p> <p style="text-align: center;">Borek Wielkopolski</p>
<p>16. Plan sytuacyjny, zdjęcia</p>  	<p>7. Powiat</p> <p style="text-align: center;">gostyński</p>	
	<p>8. Województwo</p> <p style="text-align: center;">wielkopolskie</p>	
	<p>9. Adres</p> <p>kod pocztowy 63-810 Borek Wlkp. ulica Nr Nr ewid. działki 134/28 Lokalizacja</p>	
	<p>10. Własność</p> <p>państwowa</p>	
	<p>11. Przeznaczenie pierwotne</p> <p>ogrodzenie</p>	
<p>12. Użytkowanie obecne</p> <p>ogrodzenie</p>		
<p>13. Informacja o ochronie</p>		
<p>14. Stan zachowania</p> <p>dostateczny</p>		
<p>15. Data wykonania karty</p> <p>lipiec 2017 - weryfikacja 2024</p>		

17. Uwagi

KARTA ADRESOWA GMINNEJ EWIDENCJI ZABYTKÓW

<p>1. Obiekt</p> <p style="text-align: center;">Park</p>	<p>3. Czas powstania</p> <p style="text-align: center;">2 poł. XIX w.</p>	<p>5. Miejscowość</p> <p style="text-align: center;">Jeżewo</p>
<p>2. Zespół</p> <p>W zespole dworsko-folwarcznym</p>	<p>4. Materiał</p> <p style="text-align: center;">krajobrazowy</p>	<p>6. Gmina</p> <p style="text-align: center;">Borek Wielkopolski</p>
<p>16. Plan sytuacyjny, zdjęcia</p>  	<p>7. Powiat</p> <p style="text-align: center;">gostyński</p>	<p>8. Województwo</p> <p style="text-align: center;">wielkopolskie</p>
	<p>9. Adres</p> <p>kod pocztowy 63-810 Borek Wlkp. ulica Nr Nr ewid. działki 134 Lokalizacja</p>	
	<p>10. Własność</p> <p>państwowa</p>	
	<p>11. Przeznaczenie pierwotne</p> <p>rekreacyjne</p>	
	<p>12. Użytkowanie obecne</p> <p>rekreacyjne</p> <p>13. Informacja o ochronie</p> <p>wpis do Rejestru zabytków nr: 1496/A data: 22.06.1994 r.</p>	
<p>17. Uwagi</p>		<p>14. Stan zachowania</p> <p>dobry</p> <p>15. Data wykonania karty</p> <p>lipiec 2017 - weryfikacja 2024</p>

KARTA ADRESOWA GMINNEJ EWIDENCJI ZABYTKÓW

<p>1. Obiekt</p> <p style="text-align: center;">Plebania</p>	<p>3. Czas powstania</p> <p style="text-align: center;">1818 – 1825 r.</p>	<p>5. Miejscowość</p> <p style="text-align: center;">Jeżewo</p>
<p>2. Zespół</p> <p>W zespole kościoła parafialnego pw. Wszystkich Świętych</p>	<p>4. Materiał</p> <p style="text-align: center;">murowany</p>	<p>6. Gmina</p> <p style="text-align: center;">Borek Wielkopolski</p>
<p>16. Plan sytuacyjny, zdjęcia</p> <div style="display: flex; justify-content: space-around;">   </div>	<p>7. Powiat</p> <p style="text-align: center;">gostyński</p>	
	<p>8. Województwo</p> <p style="text-align: center;">wielkopolskie</p>	
	<p>9. Adres</p> <p>kod pocztowy 63-810 Borek Wlkp. ulica Nr 9 Nr ewid. działki 156 Lokalizacja</p>	
	<p>10. Własność</p> <p>Wyznaniowa – Parafia Rzymskokat.</p>	
	<p>11. Przeznaczenie pierwotne</p> <p>plebania</p>	
<p>12. Użytkowanie obecne</p> <p>plebania</p>		
<p>13. Informacja o ochronie</p> <p>wpis do Rejestru zabytków nr: 1566/A data: 26.07.1974 r.</p>		
<p>14. Stan zachowania</p> <p>dobry</p>		
<p>15. Data wykonania karty</p> <p>lipiec 2017 - weryfikacja 2024</p>		


17. Uwagi
Rozbudowa o przybudówkę wschodnią - 1870 r.

KARTA ADRESOWA GMINNEJ EWIDENCJI ZABYTKÓW

<p>1. Obiekt</p> <p style="text-align: center;">Stodoła</p>	<p>3. Czas powstania</p> <p style="text-align: center;">kon. XIX w.</p>	<p>5. Miejscowość</p> <p style="text-align: center;">Jeżewo</p>
<p>2. Zespół</p> <p>W zespole dworsko-folwarcznym</p>	<p>4. Materiał</p> <p style="text-align: center;">murowany</p>	<p>6. Gmina</p> <p style="text-align: center;">Borek Wielkopolski</p>
<p>16. Plan sytuacyjny, zdjęcia</p> 		<p>7. Powiat</p> <p style="text-align: center;">gostyński</p>
		<p>8. Województwo</p> <p style="text-align: center;">wielkopolskie</p>
		<p>9. Adres</p> <p>kod pocztowy 63-810 Borek Wlkp. ulica Nr Nr ewid. działki 134/28 Lokalizacja</p>
		<p>10. Własność</p> <p style="text-align: center;">państwowa</p>
		<p>11. Przeznaczenie pierwotne</p> <p style="text-align: center;">magazynowe</p>
<p>12. Użytkowanie obecne</p> <p style="text-align: center;">nieużytkowany</p>		
<p>13. Informacja o ochronie</p>		
<p>14. Stan zachowania</p> <p style="text-align: center;">zły</p>		
<p>15. Data wykonania karty</p> <p style="text-align: center;">lipiec 2017 - weryfikacja 2024</p>		



17. Uwagi

KARTA ADRESOWA GMINNEJ EWIDENCJI ZABYTKÓW

<p>1. Obiekt</p> <p style="text-align: center;">Obora</p>	<p>3. Czas powstania</p> <p style="text-align: center;">XIX/XX w.</p>	<p>5. Miejscowość</p> <p style="text-align: center;">Karolew</p>
<p>2. Zespół</p> <p>W zespole pałacowo-folwarcznym</p>	<p>4. Materiał</p> <p style="text-align: center;">murowany</p>	<p>6. Gmina</p> <p style="text-align: center;">Borek Wielkopolski</p>
<p>16. Plan sytuacyjny, zdjęcia</p>	<p>7. Powiat</p> <p style="text-align: center;">gostyński</p>	
	<p>8. Województwo</p> <p style="text-align: center;">wielkopolskie</p>	
	<p>9. Adres</p> <p>kod pocztowy 63-810 Borek Wlkp.</p> <p>ulica</p> <p>Nr</p>	
	<p>Nr ewid. działki 168/31</p> <p>Lokalizacja</p>	
	<p>10. Własność</p> <p style="text-align: center;">państwowa</p>	
	<p>11. Przeznaczenie pierwotne</p> <p style="text-align: center;">inwentarskie</p>	
	<p>12. Użytkowanie obecne</p> <p style="text-align: center;">nieużytkowany</p>	
	<p>13. Informacja o ochronie</p>	
	<p>14. Stan zachowania</p> <p style="text-align: center;">zły</p>	
	<p>15. Data wykonania karty</p> <p style="text-align: center;">lipiec 2017 - weryfikacja 2024</p>	
<p>17. Uwagi</p>		



KARTA ADRESOWA GMINNEJ EWIDENCJI ZABYTKÓW



<p>1. Obiekt</p> <p style="text-align: center;">Oficyna</p>	<p>3. Czas powstania</p> <p style="text-align: center;">Ok. poł. XIX w.</p>	<p>5. Miejscowość</p> <p style="text-align: center;">Karolew</p>
<p>2. Zespół</p> <p>W zespole pałacowo-folwarcznym</p>	<p>4. Materiał</p> <p style="text-align: center;">murowany</p>	<p>6. Gmina</p> <p style="text-align: center;">Borek Wielkopolski</p>
<p>16. Plan sytuacyjny, zdjęcia</p> <div style="display: flex; justify-content: space-around;">   </div>	<p>7. Powiat</p> <p style="text-align: center;">gostyński</p>	
	<p>8. Województwo</p> <p style="text-align: center;">wielkopolskie</p>	
	<p>9. Adres</p> <p>kod pocztowy 63-810 Borek Wlkp. ulica Nr 6 Nr ewid. działki 190/9 Lokalizacja</p>	
	<p>10. Własność</p> <p>prywatna</p>	
	<p>11. Przeznaczenie pierwotne</p> <p>mieszkalne</p>	
<p>12. Użytkowanie obecne</p> <p>mieszkalne</p>		
<p>13. Informacja o ochronie</p>		
<p>14. Stan zachowania</p> <p>dobry</p>		
<p>15. Data wykonania karty</p> <p>lipiec 2017 - weryfikacja 2024</p>		

17. Uwagi
Przebudowa elewacji z wymianą stolarki.

KARTA ADRESOWA GMINNEJ EWIDENCJI ZABYTKÓW

<p>1. Obiekt</p> <p style="text-align: center;">Park</p>	<p>3. Czas powstania</p> <p style="text-align: center;">Ok. poł. XIX w.</p>	<p>5. Miejscowość</p> <p style="text-align: center;">Karolew</p>
<p>2. Zespół</p> <p>W zespole pałacowo-folwarcznym</p>	<p>4. Materiał</p> <p style="text-align: center;">krajobrazowy</p>	<p>6. Gmina</p> <p style="text-align: center;">Borek Wielkopolski</p>
<p>16. Plan sytuacyjny, zdjęcia</p> <div style="display: flex; justify-content: space-around;">   </div>	<p>7. Powiat</p> <p style="text-align: center;">gostyński</p>	
	<p>8. Województwo</p> <p style="text-align: center;">wielkopolskie</p>	
	<p>9. Adres</p> <p>kod pocztowy 63-810 Borek Wlkp. ulica Nr Nr ewid. działki 190/24 Lokalizacja</p>	
	<p>10. Własność</p> <p style="text-align: center;">państwowa</p>	
	<p>11. Przeznaczenie pierwotne</p> <p style="text-align: center;">rekreacyjne</p> <p>12. Użytkowanie obecne</p> <p style="text-align: center;">rekreacyjne</p> <p>13. Informacja o ochronie</p> <p style="text-align: center;">wpis do Rejestru zabytków nr: 1634/A data: 11.11.1974 r.</p> <p>14. Stan zachowania</p> <p style="text-align: center;">dostateczny</p> <p>15. Data wykonania karty</p> <p style="text-align: center;">lipiec 2017 - weryfikacja 2024</p>	
<p>17. Uwagi</p>		



KARTA ADRESOWA GMINNEJ EWIDENCJI ZABYTKÓW

<p>1. Obiekt</p> <p style="text-align: center;">Pałac</p>	<p>3. Czas powstania</p> <p style="text-align: center;">Po 1836 r.</p>	<p>5. Miejscowość</p> <p style="text-align: center;">Karolew</p>
<p>2. Zespół</p> <p>W zespole pałacowo-folwarcznym</p>	<p>4. Materiał</p> <p style="text-align: center;">murowany</p>	<p>6. Gmina</p> <p style="text-align: center;">Borek Wielkopolski</p>
<p>16. Plan sytuacyjny, zdjęcia</p> 		<p>7. Powiat</p> <p style="text-align: center;">gostyński</p>
		<p>8. Województwo</p> <p style="text-align: center;">wielkopolskie</p>
<p>9. Adres</p> <p>kod pocztowy 63-810 Borek Wlkp. ulica Nr 7 Nr ewid. działki 190/10 Lokalizacja</p>		<p>10. Własność</p> <p>prywatna</p>
<p>11. Przeznaczenie pierwotne</p> <p>mieszkalne</p>		<p>12. Użytkowanie obecne</p> <p>administracyjno-mieszkalne</p>
<p>13. Informacja o ochronie</p> <p>wpis do Rejestru zabytków nr: 1634/A data: 11.11.1974 r.</p>		<p>14. Stan zachowania</p> <p>dobry</p>
<p>15. Data wykonania karty</p> <p>lipiec 2017 - weryfikacja 2024</p>		

17. Uwagi



Spalony w 1960 r., odbudowa w 1969 r.

KARTA ADRESOWA GMINNEJ EWIDENCJI ZABYTKÓW

<p>1. Obiekt</p> <p style="text-align: center;">Pozostałości ogrodzenia</p>	<p>3. Czas powstania</p> <p style="text-align: center;">XIX w.</p>	<p>5. Miejscowość</p> <p style="text-align: center;">Karolew</p>
<p>2. Zespół</p> <p>W zespole pałacowo-folwarcznym</p>	<p>4. Materiał</p> <p style="text-align: center;">murowany</p>	<p>6. Gmina</p> <p style="text-align: center;">Borek Wielkopolski</p>
<p>16. Plan sytuacyjny, zdjęcia</p> <div style="display: flex; justify-content: space-around;">   </div>	<p>7. Powiat</p> <p style="text-align: center;">gostyński</p>	
	<p>8. Województwo</p> <p style="text-align: center;">wielkopolskie</p>	
	<p>9. Adres</p> <p>kod pocztowy 63-810 Borek Wlkp. ulica Nr Nr ewid. działki Lokalizacja</p>	
	<p>10. Własność</p> <p>państwowa</p>	
	<p>11. Przeznaczenie pierwotne</p> <p>ogrodzenie</p>	
<p>12. Użytkowanie obecne</p> <p>ogrodzenie</p>		
<p>13. Informacja o ochronie</p>		
<p>14. Stan zachowania</p> <p>dostateczny</p>		
<p>15. Data wykonania karty</p> <p>lipiec 2017 - weryfikacja 2024</p>		



17. Uwagi

KARTA ADRESOWA GMINNEJ EWIDENCJI ZABYTKÓW

<p>1. Obiekt</p> <p style="text-align: center;">Chlew</p>	<p>3. Czas powstania</p> <p style="text-align: center;">1930 r.</p>	<p>5. Miejscowość</p> <p style="text-align: center;">Koszkowo</p>
<p>2. Zespół</p> <p>w zespole dworsko-folwarcznym</p>	<p>4. Materiał</p> <p style="text-align: center;">murowany</p>	<p>6. Gmina</p> <p style="text-align: center;">Borek Wielkopolski</p>
<p>16. Plan sytuacyjny, zdjęcia</p> <div style="display: flex; justify-content: space-around;">   </div>	<p>7. Powiat</p> <p style="text-align: center;">gostyński</p>	
	<p>8. Województwo</p> <p style="text-align: center;">wielkopolskie</p>	
	<p>9. Adres</p> <p>kod pocztowy 63-810 Borek Wlkp. ulica Nr Nr ewid. działki 50/7 Lokalizacja</p>	
	<p>10. Własność</p> <p>prywatna</p>	
	<p>11. Przeznaczenie pierwotne</p> <p>inwentarskie</p>	
<p>12. Użytkowanie obecne</p> <p>inwentarskie</p>		
<p>13. Informacja o ochronie</p> <p>•</p>		
<p>14. Stan zachowania</p> <p>dostateczny</p>		
<p>15. Data wykonania karty</p> <p>lipiec 2017 - weryfikacja 2024</p>		

17. Uwagi
Wymiana pokrycia dachu.

KARTA ADRESOWA GMINNEJ EWIDENCJI ZABYTKÓW

<p>1. Obiekt</p> <p style="text-align: center;">Dwór</p>	<p>3. Czas powstania</p> <p style="text-align: center;">1 poł. XIX w.</p>	<p>5. Miejscowość</p> <p style="text-align: center;">Koszkowo</p>
<p>2. Zespół</p> <p>w zespole dworsko-folwarcznym</p>	<p>4. Materiał</p> <p style="text-align: center;">murowany</p>	<p>6. Gmina</p> <p style="text-align: center;">Borek Wielkopolski</p>
<p>16. Plan sytuacyjny, zdjęcia</p>  	<p>7. Powiat</p> <p style="text-align: center;">gostyński</p>	<p>8. Województwo</p> <p style="text-align: center;">wielkopolskie</p>
	<p>9. Adres</p> <p>kod pocztowy 63-810 Borek Wlkp. ulica Nr Nr ewid. działki 50/7 Lokalizacja</p>	
	<p>10. Własność</p> <p>prywatna</p>	
	<p>11. Przeznaczenie pierwotne</p> <p>mieszkalne</p>	
	<p>12. Użytkowanie obecne</p> <p>mieszkalne</p>	
	<p>13. Informacja o ochronie</p> <p>wpis do Rejestru zabytków nr: 195 data: 22.02.1968 r.</p>	
<p>14. Stan zachowania</p> <p>dobry</p>		<p>15. Data wykonania karty</p> <p>lipiec 2017 - weryfikacja 2024</p>
<p>17. Uwagi</p> <p>Rozbudowa koniec XIX w. Wymiana pokrycia dachu.</p>		

KARTA ADRESOWA GMINNEJ EWIDENCJI ZABYTKÓW

<p>1. Obiekt</p> <p style="text-align: center;">Obora</p>	<p>3. Czas powstania</p> <p style="text-align: center;">1925 r.</p>	<p>5. Miejscowość</p> <p style="text-align: center;">Koszkowo</p>
<p>2. Zespół</p> <p>w zespole dworsko-folwarcznym</p>	<p>4. Materiał</p> <p style="text-align: center;">murowany</p>	<p>6. Gmina</p> <p style="text-align: center;">Borek Wielkopolski</p>
<p>16. Plan sytuacyjny, zdjęcia</p> <div style="display: flex; justify-content: space-between;"> <div data-bbox="56 395 600 783" style="width: 45%;"> </div> <div data-bbox="696 563 1648 1289" style="width: 50%;"> </div> </div>	<p>7. Powiat</p> <p style="text-align: center;">gostyński</p>	
	<p>8. Województwo</p> <p style="text-align: center;">wielkopolskie</p>	
	<p>9. Adres</p> <p>kod pocztowy 63-810 Borek Wlkp. ulica Nr Nr ewid. działki 50/7 Lokalizacja</p>	
	<p>10. Własność</p> <p style="text-align: center;">prywatna</p>	
	<p>11. Przeznaczenie pierwotne</p> <p style="text-align: center;">inwentarskie</p>	
<p>12. Użytkowanie obecne</p> <p style="text-align: center;">inwentarskie</p>		
<p>13. Informacja o ochronie</p> <p style="text-align: center;">•</p>		
<p>14. Stan zachowania</p> <p style="text-align: center;">dobry</p>		
<p>15. Data wykonania karty</p> <p style="text-align: center;">lipiec 2017 - weryfikacja 2024</p>		

17. Uwagi



Wymiana pokrycia dachu.

KARTA ADRESOWA GMINNEJ EWIDENCJI ZABYTKÓW

<p>1. Obiekt</p> <p style="text-align: center;">Obora</p>	<p>3. Czas powstania</p> <p style="text-align: center;">4 ćw. XIX w.</p>	<p>5. Miejscowość</p> <p style="text-align: center;">Koszkowo</p>
<p>2. Zespół</p> <p>w zespole dworsko-folwarcznym</p>	<p>4. Materiał</p> <p style="text-align: center;">murowany</p>	<p>6. Gmina</p> <p style="text-align: center;">Borek Wielkopolski</p>
<p>16. Plan sytuacyjny, zdjęcia</p> <div style="display: flex; justify-content: space-between;"> <div data-bbox="56 395 600 783" style="width: 30%;"> </div> <div data-bbox="696 563 1659 1289" style="width: 65%;"> </div> </div>	<p>7. Powiat</p> <p style="text-align: center;">gostyński</p>	
	<p>8. Województwo</p> <p style="text-align: center;">wielkopolskie</p>	
	<p>9. Adres</p> <p>kod pocztowy 63-810 Borek Wlkp. ulica Nr Nr ewid. działki 50/7 Lokalizacja</p>	
	<p>10. Własność</p> <p style="text-align: center;">prywatna</p>	
	<p>11. Przeznaczenie pierwotne</p> <p style="text-align: center;">inwentarskie</p>	
	<p>12. Użytkowanie obecne</p> <p style="text-align: center;">inwentarskie</p>	
<p>13. Informacja o ochronie</p> <p style="text-align: center;">•</p>		
<p>14. Stan zachowania</p> <p style="text-align: center;">dostateczny</p>		
<p>15. Data wykonania karty</p> <p style="text-align: center;">lipiec 2017 - weryfikacja 2024</p>		



17. Uwagi
Wymiana pokrycia dachu.

KARTA ADRESOWA GMINNEJ EWIDENCJI ZABYTKÓW

<p>1. Obiekt</p> <p style="text-align: center;">Oficyna</p>	<p>3. Czas powstania</p> <p style="text-align: center;">ok. poł. XIX w.</p>	<p>5. Miejscowość</p> <p style="text-align: center;">Koszkowo</p>
<p>2. Zespół</p> <p>w zespole dworsko-folwarcznym</p>	<p>4. Materiał</p> <p style="text-align: center;">murowany</p>	<p>6. Gmina</p> <p style="text-align: center;">Borek Wielkopolski</p>
<p>16. Plan sytuacyjny, zdjęcia</p> <div style="display: flex; justify-content: space-around;">   </div>	<p>7. Powiat</p> <p style="text-align: center;">gostyński</p>	
	<p>8. Województwo</p> <p style="text-align: center;">wielkopolskie</p>	
	<p>9. Adres</p> <p>kod pocztowy 63-810 Borek Wlkp. ulica Nr Nr ewid. działki 50/7 Lokalizacja</p>	
	<p>10. Własność</p> <p>prywatna</p>	
	<p>11. Przeznaczenie pierwotne</p> <p>administracyjne</p>	
<p>12. Użytkowanie obecne</p> <p>administracyjne</p>		
<p>13. Informacja o ochronie</p> <p>•</p>		
<p>14. Stan zachowania</p> <p>dobry</p>		
<p>15. Data wykonania karty</p> <p>lipiec 2017 - weryfikacja 2024</p>		


17. Uwagi
Przebudowa dachu i wymiana pokrycia dachu, stolarki.

KARTA ADRESOWA GMINNEJ EWIDENCJI ZABYTKÓW

<p>1. Obiekt</p> <p style="text-align: center;">Ogrodzenie</p>	<p>3. Czas powstania</p> <p style="text-align: center;">kon. XIX w.</p>	<p>5. Miejscowość</p> <p style="text-align: center;">Koszkowo</p>
<p>2. Zespół</p> <p>w zespole dworsko-folwarcznym</p>	<p>4. Materiał</p> <p style="text-align: center;">murowany</p>	<p>6. Gmina</p> <p style="text-align: center;">Borek Wielkopolski</p>
<p>16. Plan sytuacyjny, zdjęcia</p> 		<p>7. Powiat</p> <p style="text-align: center;">gostyński</p>
		<p>8. Województwo</p> <p style="text-align: center;">wielkopolskie</p>
		<p>9. Adres</p> <p>kod pocztowy 63-810 Borek Wlkp. ulica Nr Nr ewid. działki 50/7 Lokalizacja</p>
		<p>10. Własność</p> <p>prywatna</p>
		<p>11. Przeznaczenie pierwotne</p> <p>ogrodzenie</p>
<p>12. Użytkowanie obecne</p> <p>ogrodzenie</p>		
<p>13. Informacja o ochronie</p>		
<p>14. Stan zachowania</p> <p>dobry</p>		
<p>15. Data wykonania karty</p> <p>lipiec 2017 - weryfikacja 2024</p>		



17. Uwagi

KARTA ADRESOWA GMINNEJ EWIDENCJI ZABYTKÓW

<p>1. Obiekt</p> <p style="text-align: center;">Park</p>	<p>3. Czas powstania</p> <p style="text-align: center;">pocz. XX w.</p>	<p>5. Miejscowość</p> <p style="text-align: center;">Koszkowo</p>
<p>2. Zespół</p> <p>w zespole dworsko-folwarcznym</p>	<p>4. Materiał</p> <p style="text-align: center;">krajobrazowy</p>	<p>6. Gmina</p> <p style="text-align: center;">Borek Wielkopolski</p>
<p>16. Plan sytuacyjny, zdjęcia</p> <div style="display: flex; justify-content: space-around;">   </div>	<p>7. Powiat</p> <p style="text-align: center;">gostyński</p>	
	<p>8. Województwo</p> <p style="text-align: center;">wielkopolskie</p>	
	<p>9. Adres</p> <p>kod pocztowy 63-810 Borek Wlkp. ulica Nr Nr ewid. działki 50/7 Lokalizacja</p>	
	<p>10. Własność</p> <p>prywatna</p>	
	<p>11. Przeznaczenie pierwotne</p> <p>rekreacyjne</p>	
	<p>12. Użytkowanie obecne</p> <p>rekreacyjne</p>	
<p>13. Informacja o ochronie</p> <p>wpis do Rejestru zabytków nr: 958 data: 16.01.1979 r.</p>		
<p>14. Stan zachowania</p> <p>dostateczny</p>		
<p>15. Data wykonania karty</p> <p>lipiec 2017 - weryfikacja 2024</p>		



17. Uwagi

KARTA ADRESOWA GMINNEJ EWIDENCJI ZABYTKÓW

<p>1. Obiekt</p> <p style="text-align: center;">Spichlerz</p>	<p>3. Czas powstania</p> <p style="text-align: center;">1865 r.</p>	<p>5. Miejscowość</p> <p style="text-align: center;">Koszkowo</p>
<p>2. Zespół</p> <p>w zespole dworsko-folwarcznym</p>	<p>4. Materiał</p> <p style="text-align: center;">murowany</p>	<p>6. Gmina</p> <p style="text-align: center;">Borek Wielkopolski</p>
<p>16. Plan sytuacyjny, zdjęcia</p>  	<p>7. Powiat</p> <p style="text-align: center;">gostyński</p>	<p>8. Województwo</p> <p style="text-align: center;">wielkopolskie</p>
	<p>9. Adres</p> <p>kod pocztowy 63-810 Borek Wlkp. ulica Nr</p>	<p>Nr ewid. działki 50/7 Lokalizacja</p>
	<p>10. Własność</p> <p>prywatna</p>	<p>11. Przeznaczenie pierwotne</p> <p>magazynowe</p>
	<p>12. Użytkowanie obecne</p> <p>magazynowe</p>	<p>13. Informacja o ochronie</p> <p>wpis do Rejestru zabytków nr: 1305/A data: 19.05.1992 r.</p>
	<p>14. Stan zachowania</p> <p>dobry</p>	<p>15. Data wykonania karty</p> <p>lipiec 2017 - weryfikacja 2024</p>

17. Uwagi
Wymiana pokrycia dachu.

KARTA ADRESOWA GMINNEJ EWIDENCJI ZABYTKÓW

<p>1. Obiekt</p> <p style="text-align: center;">Stodoła</p>	<p>3. Czas powstania</p> <p style="text-align: center;">1865 r.</p>	<p>5. Miejscowość</p> <p style="text-align: center;">Koszkowo</p>
<p>2. Zespół</p> <p>w zespole dworsko-folwarcznym</p>	<p>4. Materiał</p> <p style="text-align: center;">murowany</p>	<p>6. Gmina</p> <p style="text-align: center;">Borek Wielkopolski</p>
<p>16. Plan sytuacyjny, zdjęcia</p>	<p>7. Powiat</p> <p style="text-align: center;">gostyński</p>	
		<p>8. Województwo</p> <p style="text-align: center;">wielkopolskie</p>
<p>9. Adres</p> <p>kod pocztowy 63-810 Borek Wlkp. ulica Nr Nr ewid. działki 50/7 Lokalizacja</p>		
<p>10. Własność</p> <p>prywatna</p>		
<p>11. Przeznaczenie pierwotne</p> <p>magazynowe</p>		
<p>12. Użytkowanie obecne</p> <p>magazynowe</p>		
<p>13. Informacja o ochronie</p> <p>wpis do Rejestru zabytków nr: 1305/A data: 19.05.1992 r.</p>		
<p>14. Stan zachowania</p> <p>dobry</p>		
<p>15. Data wykonania karty</p> <p style="text-align: center;">a</p>		

17. Uwagi
Wymiana pokrycia dachu.