





KARTA ADRESOWA GMINNEJ EWIDENCJI ZABYTKÓW

<p>1. Obiekt</p> <p style="text-align: center;">Dom</p>	<p>3. Czas powstania</p> <p style="text-align: center;">k. XIX w.</p>	<p>5. Miejscowość</p> <p style="text-align: center;">Borek Wielkopolski</p>
<p>2. Zespół</p>	<p>4. Materiał</p> <p style="text-align: center;">murowany</p>	<p>6. Gmina</p> <p style="text-align: center;">Borek Wielkopolski</p>
<p>16. Plan sytuacyjny, zdjęcia</p> <div style="display: flex; align-items: center;">   </div>	<p>7. Powiat</p> <p style="text-align: center;">gostyński</p>	
	<p>8. Województwo</p> <p style="text-align: center;">wielkopolskie</p>	
	<p>9. Adres</p> <p>kod pocztowy 63-810 Borek Wlkp. ulica Dworcowa Nr 11 Nr ewid. działki Lokalizacja</p>	
	<p>10. Własność</p> <p>prywatna</p>	
	<p>11. Przeznaczenie pierwotne</p> <p>mieszkalne</p>	
	<p>12. Użytkowanie obecne</p> <p>mieszkalne</p>	
<p>13. Informacja o ochronie</p> <p>lokalizacja w granicach obszaru wpisanego do rejestru zabytków (układu urbanistycznego wraz z zespołem budowlanym)</p>		
<p>14. Stan zachowania</p> <p>dobry</p>		
<p>15. Data wykonania karty</p> <p>lipiec 2017 - weryfikacja 2024</p>		

17. Uwagi

Wymiana stolarki i pokrycia dachu.

KARTA ADRESOWA GMINNEJ EWIDENCJI ZABYTKÓW

<p>1. Obiekt</p> <p style="text-align: center;">Dom</p>	<p>3. Czas powstania</p> <p style="text-align: center;">pocz. XX w.</p>	<p>5. Miejscowość</p> <p style="text-align: center;">Borek Wielkopolski</p>
<p>2. Zespół</p>	<p>4. Materiał</p> <p style="text-align: center;">murowany</p>	<p>6. Gmina</p> <p style="text-align: center;">Borek Wielkopolski</p>
<p>16. Plan sytuacyjny, zdjęcia</p>  	<p>7. Powiat</p> <p style="text-align: center;">gostyński</p>	<p>8. Województwo</p> <p style="text-align: center;">wielkopolskie</p>
	<p>9. Adres</p> <p>kod pocztowy 63-810 Borek Wlkp. ulica Dworcowa Nr 15</p> <p>Nr ewid. działki Lokalizacja</p>	
	<p>10. Własność</p> <p>prywatna</p>	
	<p>11. Przeznaczenie pierwotne</p> <p>mieszkalne</p>	
	<p>12. Użytkowanie obecne</p> <p>mieszkalne</p>	
	<p>13. Informacja o ochronie</p> <p>lokalizacja w granicach obszaru wpisanego do rejestru zabytków (układu urbanistycznego wraz z zespołem budowlanym)</p>	<p>14. Stan zachowania</p> <p>dobry</p> <p>15. Data wykonania karty</p> <p>lipiec 2017 - weryfikacja 2024</p>

17. Uwagi

Wymiana stolarki i pokrycia dachu.



KARTA ADRESOWA GMINNEJ EWIDENCJI ZABYTKÓW

<p>1. Obiekt</p> <p style="text-align: center;">Dom</p>	<p>3. Czas powstania</p> <p style="text-align: center;">Pocz. XX w.</p>	<p>5. Miejscowość</p> <p style="text-align: center;">Borek Wielkopolski</p>
<p>2. Zespół</p>	<p>4. Materiał</p> <p style="text-align: center;">murowany</p>	<p>6. Gmina</p> <p style="text-align: center;">Borek Wielkopolski</p>
<p>16. Plan sytuacyjny, zdjęcia</p> <div style="display: flex; justify-content: space-between;"> <div data-bbox="56 391 604 774" style="width: 30%;"> </div> <div data-bbox="672 534 1646 1204" style="width: 65%;"> </div> </div>	<p>7. Powiat</p> <p style="text-align: center;">gostyński</p>	
	<p>8. Województwo</p> <p style="text-align: center;">wielkopolskie</p>	
	<p>9. Adres</p> <p>kod pocztowy 63-810 Borek Wlkp.</p> <p>ulica Dworcowa</p> <p>Nr 17</p> <p>Nr ewid. działki</p> <p>Lokalizacja</p>	
	<p>10. Własność</p> <p>prywatna</p>	
	<p>11. Przeznaczenie pierwotne</p> <p>mieszkalne</p>	
	<p>12. Użytkowanie obecne</p> <p>mieszkalne</p>	
<p>13. Informacja o ochronie</p> <p>lokalizacja w granicach obszaru wpisanego do rejestru zabytków (układu urbanistycznego wraz z zespołem budowlanym)</p>		
<p>14. Stan zachowania</p> <p>dobry</p>		
<p>15. Data wykonania karty</p> <p>lipiec 2017 - weryfikacja 2024</p>		

17. Uwagi

Wymiana stolarki i pokrycia dachu.



KARTA ADRESOWA GMINNEJ EWIDENCJI ZABYTKÓW

<p>1. Obiekt</p> <p style="text-align: center;">Dom</p>	<p>3. Czas powstania</p> <p style="text-align: center;">1 ćw. XX w.</p>	<p>5. Miejscowość</p> <p style="text-align: center;">Borek Wielkopolski</p>
<p>2. Zespół</p>	<p>4. Materiał</p> <p style="text-align: center;">murowany</p>	<p>6. Gmina</p> <p style="text-align: center;">Borek Wielkopolski</p>
<p>16. Plan sytuacyjny, zdjęcia</p> 		<p>7. Powiat</p> <p style="text-align: center;">gostyński</p> <p>8. Województwo</p> <p style="text-align: center;">wielkopolskie</p> <p>9. Adres</p> <p>kod pocztowy 63-810 Borek Wlkp. ulica Dworcowa Nr 2 Nr ewid. działki Lokalizacja</p> <p>10. Własność</p> <p>prywatna</p> <p>11. Przeznaczenie pierwotne</p> <p>mieszkalne</p> <p>12. Użytkowanie obecne</p> <p>mieszkalne</p> <p>13. Informacja o ochronie</p> <p>lokalizacja w granicach obszaru wpisanego do rejestru zabytków (układu urbanistycznego wraz z zespołem budowlanym)</p> <p>14. Stan zachowania</p> <p>dobry</p> <p>15. Data wykonania karty</p> <p>lipiec 2017 - weryfikacja 2024</p>



17. Uwagi

Wymiana stolarki.

KARTA ADRESOWA GMINNEJ EWIDENCJI ZABYTKÓW

<p>1. Obiekt</p> <p style="text-align: center;">Dom</p>	<p>3. Czas powstania</p> <p style="text-align: center;">Pocz. XX w.</p>	<p>5. Miejscowość</p> <p style="text-align: center;">Borek Wielkopolski</p>
<p>2. Zespół</p>	<p>4. Materiał</p> <p style="text-align: center;">murowany</p>	<p>6. Gmina</p> <p style="text-align: center;">Borek Wielkopolski</p>
<p>16. Plan sytuacyjny, zdjęcia</p>  	<p>7. Powiat</p> <p style="text-align: center;">gostyński</p> <p>8. Województwo</p> <p style="text-align: center;">wielkopolskie</p> <p>9. Adres</p> <p>kod pocztowy 63-810 Borek Wlkp. ulica Dworcowa Nr 20 Nr ewid. działki Lokalizacja</p> <p>10. Własność</p> <p>prywatna</p> <p>11. Przeznaczenie pierwotne</p> <p>mieszkalne</p> <p>12. Użytkowanie obecne</p> <p>mieszkalne</p> <p>13. Informacja o ochronie</p> <p>lokalizacja w granicach obszaru wpisanego do rejestru zabytków (układu urbanistycznego wraz z zespołem budowlanym)</p> <p>14. Stan zachowania</p> <p>dobry</p> <p>15. Data wykonania karty</p> <p>lipiec 2017 - weryfikacja 2024</p>	
<p>17. Uwagi</p> <p>Wymiana stolarki i pokrycia dachu.</p>		



KARTA ADRESOWA GMINNEJ EWIDENCJI ZABYTKÓW

<p>1. Obiekt</p> <p style="text-align: center;">Dom</p>	<p>3. Czas powstania</p> <p style="text-align: center;">Pocz. XX w.</p>	<p>5. Miejscowość</p> <p style="text-align: center;">Borek Wielkopolski</p>
<p>2. Zespół</p>	<p>4. Materiał</p> <p style="text-align: center;">murowany</p>	<p>6. Gmina</p> <p style="text-align: center;">Borek Wielkopolski</p>
<p>16. Plan sytuacyjny, zdjęcia</p> <div style="display: flex; align-items: center;">   </div>	<p>7. Powiat</p> <p style="text-align: center;">gostyński</p>	
	<p>8. Województwo</p> <p style="text-align: center;">wielkopolskie</p>	
	<p>9. Adres</p> <p>kod pocztowy 63-810 Borek Wlkp. ulica Dworcowa Nr 21 Nr ewid. działki Lokalizacja</p>	
	<p>10. Własność</p> <p style="text-align: center;">prywatna</p>	
	<p>11. Przeznaczenie pierwotne</p> <p style="text-align: center;">mieszkalne</p>	
<p>12. Użytkowanie obecne</p> <p style="text-align: center;">mieszkalne</p>		
<p>13. Informacja o ochronie</p> <p style="text-align: center;">lokalizacja w granicach obszaru wpisanego do rejestru zabytków (układu urbanistycznego wraz z zespołem budowlanym)</p>		
<p>14. Stan zachowania</p> <p style="text-align: center;">dobry</p>		
<p>15. Data wykonania karty</p> <p style="text-align: center;">lipiec 2017 - weryfikacja 2024</p>		

17. Uwagi

Wymiana stolarki i pokrycia dachu.

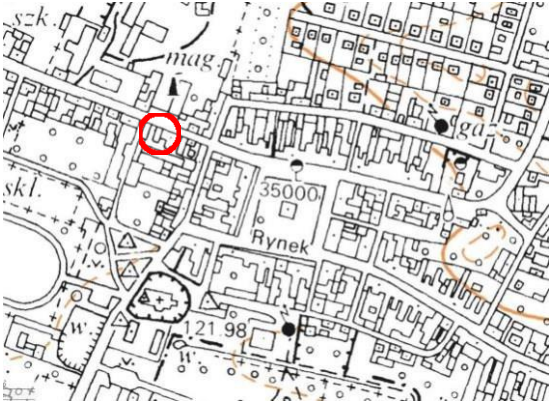

KARTA ADRESOWA GMINNEJ EWIDENCJI ZABYTKÓW

<p>1. Obiekt</p> <p style="text-align: center;">Dom</p>	<p>3. Czas powstania</p> <p style="text-align: center;">pocz. XX w.</p>	<p>5. Miejscowość</p> <p style="text-align: center;">Borek Wielkopolski</p>
<p>2. Zespół</p>	<p>4. Materiał</p> <p style="text-align: center;">murowany</p>	<p>6. Gmina</p> <p style="text-align: center;">Borek Wielkopolski</p>
<p>16. Plan sytuacyjny, zdjęcia</p>  	<p>7. Powiat</p> <p style="text-align: center;">gostyński</p>	
	<p>8. Województwo</p> <p style="text-align: center;">wielkopolskie</p>	
	<p>9. Adres</p> <p>kod pocztowy 63-810 Borek Wlkp.</p> <p>ulica Dworcowa</p> <p>Nr 22</p> <p>Nr ewid. działki</p> <p>Lokalizacja</p>	
	<p>10. Własność</p> <p>prywatna</p>	
	<p>11. Przeznaczenie pierwotne</p> <p>mieszkalne</p>	
	<p>12. Użytkowanie obecne</p> <p>mieszkalne</p>	
<p>13. Informacja o ochronie</p> <p>lokalizacja w granicach obszaru wpisanego do rejestru zabytków (układu urbanistycznego wraz z zespołem budowlanym)</p>		
<p>14. Stan zachowania</p> <p>dobry</p>		
<p>15. Data wykonania karty</p> <p>lipiec 2017 - weryfikacja 2024</p>		

17. Uwagi

Wymiana stolarki i pokrycia dachu.

KARTA ADRESOWA GMINNEJ EWIDENCJI ZABYTKÓW

<p>1. Obiekt</p> <p style="text-align: center;">Budynek gospodarczy</p>	<p>3. Czas powstania</p> <p style="text-align: center;">1 ćw. XX w.</p>	<p>5. Miejscowość</p> <p style="text-align: center;">Borek Wielkopolski</p>
<p>2. Zespół</p> <p>w zespole domu nr 3</p>	<p>4. Materiał</p> <p style="text-align: center;">murowany</p>	<p>6. Gmina</p> <p style="text-align: center;">Borek Wielkopolski</p>
<p>16. Plan sytuacyjny, zdjęcia</p>  	<p>7. Powiat</p> <p style="text-align: center;">gostyński</p>	
	<p>8. Województwo</p> <p style="text-align: center;">wielkopolskie</p>	
	<p>9. Adres</p> <p>kod pocztowy 63-810 Borek Wlkp. ulica Dworcowa Nr obok 3 Nr ewid. działki Lokalizacja</p>	
	<p>10. Własność</p> <p>prywatna</p>	
	<p>11. Przeznaczenie pierwotne</p> <p>gospodarcze</p>	
<p>12. Użytkowanie obecne</p> <p>gospodarczo-usługowe</p>		
<p>13. Informacja o ochronie</p> <p>lokalizacja w granicach obszaru wpisanego do rejestru zabytków (układu urbanistycznego wraz z zespołem budowlanym)</p>		
<p>14. Stan zachowania</p> <p>Bardzo zły</p>		
<p>15. Data wykonania karty</p> <p>lipiec 2017 - weryfikacja 2024</p>		

17. Uwagi
Przebudowa elewacji. Ruina.

KARTA ADRESOWA GMINNEJ EWIDENCJI ZABYTKÓW

<p>1. Obiekt</p> <p style="text-align: center;">Budynek gospodarczy</p>	<p>3. Czas powstania</p> <p style="text-align: center;">1 ćw. XX w.</p>	<p>5. Miejscowość</p> <p style="text-align: center;">Borek Wielkopolski</p>
<p>2. Zespół</p> <p>w zespole domu nr 3</p>	<p>4. Materiał</p> <p style="text-align: center;">murowany</p>	<p>6. Gmina</p> <p style="text-align: center;">Borek Wielkopolski</p>

16. Plan sytuacyjny, zdjęcia

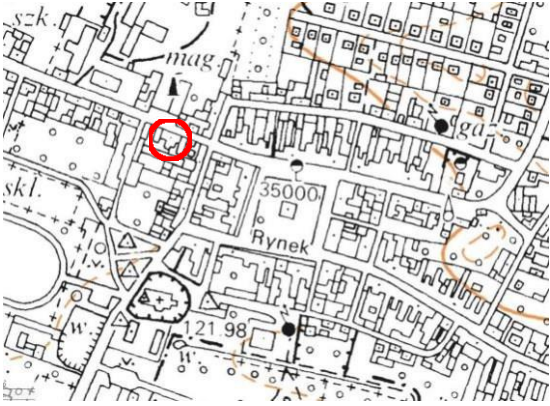



<p>7. Powiat</p> <p style="text-align: center;">gostyński</p>
<p>8. Województwo</p> <p style="text-align: center;">wielkopolskie</p>
<p>9. Adres</p> <p>kod pocztowy 63-810 Borek Wlkp. ulica Dworcowa Nr obok 3 Nr ewid. działki Lokalizacja</p>
<p>10. Własność</p> <p>prywatna</p>
<p>11. Przeznaczenie pierwotne</p> <p>gospodarcze</p>
<p>12. Użytkowanie obecne</p> <p>gospodarcze</p>
<p>13. Informacja o ochronie</p> <p>lokalizacja w granicach obszaru wpisanego do rejestru zabytków (układu urbanistycznego wraz z zespołem budowlanym)</p>
<p>14. Stan zachowania</p> <p>Bardzo zły</p>
<p>15. Data wykonania karty</p> <p>lipiec 2017 - weryfikacja 2024</p>

17. Uwagi

Ruina

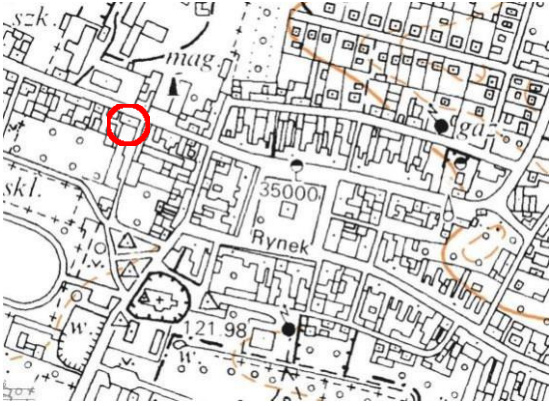

KARTA ADRESOWA GMINNEJ EWIDENCJI ZABYTKÓW

<p>1. Obiekt</p> <p style="text-align: center;">Dom</p>	<p>3. Czas powstania</p> <p style="text-align: center;">k. XIX w.</p>	<p>5. Miejscowość</p> <p style="text-align: center;">Borek Wielkopolski</p>
<p>2. Zespół</p>	<p>4. Materiał</p> <p style="text-align: center;">murowany</p>	<p>6. Gmina</p> <p style="text-align: center;">Borek Wielkopolski</p>
<p>16. Plan sytuacyjny, zdjęcia</p>  	<p>7. Powiat</p> <p style="text-align: center;">gostyński</p>	<p>8. Województwo</p> <p style="text-align: center;">wielkopolskie</p>
	<p>9. Adres</p> <p>kod pocztowy 63-810 Borek Wlkp. ulica Dworcowa Nr 3 Nr ewid. działki Lokalizacja</p>	<p>10. Własność</p> <p>prywatna</p>
	<p>11. Przeznaczenie pierwotne</p> <p>mieszkalne</p>	<p>12. Użytkowanie obecne</p> <p>mieszkalno-usługowe</p>
	<p>13. Informacja o ochronie</p> <p>lokalizacja w granicach obszaru wpisanego do rejestru zabytków (układu urbanistycznego wraz z zespołem budowlanym)</p>	<p>14. Stan zachowania</p> <p>dostateczny</p>
	<p>15. Data wykonania karty</p> <p>lipiec 2017 - weryfikacja 2024</p>	

17. Uwagi

Wymiana stolarki.



KARTA ADRESOWA GMINNEJ EWIDENCJI ZABYTKÓW

<p>1. Obiekt</p> <p style="text-align: center;">Dom</p>	<p>3. Czas powstania</p> <p style="text-align: center;">pocz. XX w.</p>	<p>5. Miejscowość</p> <p style="text-align: center;">Borek Wielkopolski</p>
<p>2. Zespół</p>	<p>4. Materiał</p> <p style="text-align: center;">murowany</p>	<p>6. Gmina</p> <p style="text-align: center;">Borek Wielkopolski</p>
<p>16. Plan sytuacyjny, zdjęcia</p> 		<p>7. Powiat</p> <p style="text-align: center;">gostyński</p> <p>8. Województwo</p> <p style="text-align: center;">wielkopolskie</p> <p>9. Adres</p> <p>kod pocztowy 63-810 Borek Wlkp. ulica Dworcowa Nr 4 Nr ewid. działki Lokalizacja</p> <p>10. Własność</p> <p>prywatna</p> <p>11. Przeznaczenie pierwotne</p> <p>mieszkalne</p> <p>12. Użytkowanie obecne</p> <p>mieszkalno-handlowe</p> <p>13. Informacja o ochronie</p> <p>lokalizacja w granicach obszaru wpisanego do rejestru zabytków (układu urbanistycznego wraz z zespołem budowlanym)</p> <p>14. Stan zachowania</p> <p>dobry</p> <p>15. Data wykonania karty</p> <p>lipiec 2017 - weryfikacja 2024</p>

17. Uwagi

Przebudowa elewacji z wymianą stolarki.



KARTA ADRESOWA GMINNEJ EWIDENCJI ZABYTKÓW

<p>1. Obiekt</p> <p style="text-align: center;">Dom</p>	<p>3. Czas powstania</p> <p style="text-align: center;">Pocz. XX w.</p>	<p>5. Miejscowość</p> <p style="text-align: center;">Borek Wielkopolski</p>
<p>2. Zespół</p>	<p>4. Materiał</p> <p style="text-align: center;">murowany</p>	<p>6. Gmina</p> <p style="text-align: center;">Borek Wielkopolski</p>
<p>16. Plan sytuacyjny, zdjęcia</p> <div style="display: flex; justify-content: space-around;">   </div>	<p>7. Powiat</p> <p style="text-align: center;">gostyński</p>	
	<p>8. Województwo</p> <p style="text-align: center;">wielkopolskie</p>	
	<p>9. Adres</p> <p>kod pocztowy 63-810 Borek Wlkp. ulica Dworcowa Nr 41 Nr ewid. działki Lokalizacja</p>	
	<p>10. Własność</p> <p>prywatna</p>	
	<p>11. Przeznaczenie pierwotne</p> <p>mieszkalne</p>	
	<p>12. Użytkowanie obecne</p> <p>mieszkalne</p>	
<p>13. Informacja o ochronie</p>		
<p>14. Stan zachowania</p> <p>dobry</p>		
<p>15. Data wykonania karty</p> <p>lipiec 2017 - weryfikacja 2024</p>		

17. Uwagi



Przebudowa elewacji z wymianą stolarki.

KARTA ADRESOWA GMINNEJ EWIDENCJI ZABYTKÓW

<p>1. Obiekt</p> <p style="text-align: center;">Dom</p>	<p>3. Czas powstania</p> <p style="text-align: center;">Pocz. XX w.</p>	<p>5. Miejscowość</p> <p style="text-align: center;">Borek Wielkopolski</p>
<p>2. Zespół</p>	<p>4. Materiał</p> <p style="text-align: center;">murowany</p>	<p>6. Gmina</p> <p style="text-align: center;">Borek Wielkopolski</p>
<p>16. Plan sytuacyjny, zdjęcia</p> <div style="display: flex; justify-content: space-around;">   </div>	<p>7. Powiat</p> <p style="text-align: center;">gostyński</p>	
	<p>8. Województwo</p> <p style="text-align: center;">wielkopolskie</p>	
	<p>9. Adres</p> <p>kod pocztowy 63-810 Borek Wlkp. ulica Dworcowa Nr 48 Nr ewid. działki Lokalizacja</p>	
	<p>10. Własność</p> <p>prywatna</p>	
	<p>11. Przeznaczenie pierwotne</p> <p>mieszkalne</p>	
	<p>12. Użytkowanie obecne</p> <p>mieszkalne</p>	
<p>13. Informacja o ochronie</p> <p>lokalizacja w granicach obszaru wpisanego do rejestru zabytków (układu urbanistycznego wraz z zespołem budowlanym)</p>		
<p>14. Stan zachowania</p> <p>dobry</p>		
<p>15. Data wykonania karty</p> <p>lipiec 2017 - weryfikacja 2024</p>		

17. Uwagi
Wymiana stolarki.



KARTA ADRESOWA GMINNEJ EWIDENCJI ZABYTKÓW

<p>1. Obiekt</p> <p style="text-align: center;">Dom</p>	<p>3. Czas powstania</p> <p style="text-align: center;">1 ćw. XX w.</p>	<p>5. Miejscowość</p> <p style="text-align: center;">Borek Wielkopolski</p>
<p>2. Zespół</p>	<p>4. Materiał</p> <p style="text-align: center;">murowany</p>	<p>6. Gmina</p> <p style="text-align: center;">Borek Wielkopolski</p>
<p>16. Plan sytuacyjny, zdjęcia</p>  	<p>7. Powiat</p> <p style="text-align: center;">gostyński</p>	
	<p>8. Województwo</p> <p style="text-align: center;">wielkopolskie</p>	
	<p>9. Adres</p> <p>kod pocztowy 63-810 Borek Wlkp. ulica Dworcowa Nr 49 Nr ewid. działki Lokalizacja</p>	
	<p>10. Własność</p> <p>prywatna</p>	
	<p>11. Przeznaczenie pierwotne</p> <p>mieszkalne</p>	
	<p>12. Użytkowanie obecne</p> <p>mieszkalne</p>	
	<p>13. Informacja o ochronie</p> <p>lokalizacja w granicach obszaru wpisanego do rejestru zabytków (układu urbanistycznego wraz z zespołem budowlanym)</p>	<p>14. Stan zachowania</p> <p>dobry</p> <p>15. Data wykonania karty</p> <p>lipiec 2017 - weryfikacja 2024</p>



17. Uwagi

Wymiana stolarki i pokrycia dachu.

KARTA ADRESOWA GMINNEJ EWIDENCJI ZABYTKÓW

<p>1. Obiekt</p> <p style="text-align: center;">Dom</p>	<p>3. Czas powstania</p> <p style="text-align: center;">1 ćw. XX w.</p>	<p>5. Miejscowość</p> <p style="text-align: center;">Borek Wielkopolski</p>
<p>2. Zespół</p>	<p>4. Materiał</p> <p style="text-align: center;">murowany</p>	<p>6. Gmina</p> <p style="text-align: center;">Borek Wielkopolski</p>
<p>16. Plan sytuacyjny, zdjęcia</p> 		<p>7. Powiat</p> <p style="text-align: center;">gostyński</p> <p>8. Województwo</p> <p style="text-align: center;">wielkopolskie</p> <p>9. Adres</p> <p>kod pocztowy 63-810 Borek Wlkp.</p> <p>ulica Dworcowa</p> <p>Nr 52 (dawniej nr 42)</p> <p>Nr ewid. działki</p> <p>Lokalizacja</p> <p>10. Własność</p> <p>Poczta Polska S.A.</p> <p>11. Przeznaczenie pierwotne</p> <p>mieszkalne</p> <p>12. Użytkowanie obecne</p> <p>mieszkalno-usługowe (poczta)</p> <p>13. Informacja o ochronie</p> <p>lokalizacja w granicach obszaru wpisanego do rejestru zabytków (układu urbanistycznego wraz z zespołem budowlanym)</p> <p>14. Stan zachowania</p> <p>dobry</p> <p>15. Data wykonania karty</p> <p>lipiec 2017 - weryfikacja 2024</p>
<p>17. Uwagi</p> <p>Wymiana stolarki.</p>		



KARTA ADRESOWA GMINNEJ EWIDENCJI ZABYTKÓW

<p>1. Obiekt</p> <p style="text-align: center;">Dom</p>	<p>3. Czas powstania</p> <p style="text-align: center;">1 ćw. XX w.</p>	<p>5. Miejscowość</p> <p style="text-align: center;">Borek Wielkopolski</p>
<p>2. Zespół</p>	<p>4. Materiał</p> <p style="text-align: center;">murowany</p>	<p>6. Gmina</p> <p style="text-align: center;">Borek Wielkopolski</p>
<p>16. Plan sytuacyjny, zdjęcia</p> <div style="display: flex; justify-content: space-around;">   </div>	<p>7. Powiat</p> <p style="text-align: center;">gostyński</p>	
	<p>8. Województwo</p> <p style="text-align: center;">wielkopolskie</p>	
	<p>9. Adres</p> <p>kod pocztowy 63-810 Borek Wlkp. ulica Dworcowa Nr 59 Nr ewid. działki Lokalizacja</p>	
	<p>10. Własność</p> <p>prywatna</p>	
	<p>11. Przeznaczenie pierwotne</p> <p>mieszkalne</p>	
	<p>12. Użytkowanie obecne</p> <p>mieszkalne</p>	
<p>13. Informacja o ochronie</p> <p>lokalizacja w granicach obszaru wpisanego do rejestru zabytków (układu urbanistycznego wraz z zespołem budowlanym)</p>		
<p>14. Stan zachowania</p> <p>dobry</p>		
<p>15. Data wykonania karty</p> <p>lipiec 2017 - weryfikacja 2024</p>		



17. Uwagi

Wymiana stolarki okiennej i pokrycia dachu.

KARTA ADRESOWA GMINNEJ EWIDENCJI ZABYTKÓW

<p>1. Obiekt</p> <p style="text-align: center;">Dom</p>	<p>3. Czas powstania</p> <p style="text-align: center;">k. XIX w.</p>	<p>5. Miejscowość</p> <p style="text-align: center;">Borek Wielkopolski</p>
<p>2. Zespół</p>	<p>4. Materiał</p> <p style="text-align: center;">murowany</p>	<p>6. Gmina</p> <p style="text-align: center;">Borek Wielkopolski</p>
<p>16. Plan sytuacyjny, zdjęcia</p>  	<p>7. Powiat</p> <p style="text-align: center;">gostyński</p> <p>8. Województwo</p> <p style="text-align: center;">wielkopolskie</p> <p>9. Adres</p> <p>kod pocztowy 63-810 Borek Wlkp.</p> <p>ulica Dworcowa</p> <p>Nr 61</p> <p>Nr ewid. działki</p> <p>Lokalizacja</p> <p>10. Własność</p> <p>prywatna</p> <p>11. Przeznaczenie pierwotne</p> <p>mieszkalne</p> <p>12. Użytkowanie obecne</p> <p>mieszkalne</p> <p>13. Informacja o ochronie</p> <p>lokalizacja w granicach obszaru wpisanego do rejestru zabytków (układu urbanistycznego wraz z zespołem budowlanym)</p> <p>14. Stan zachowania</p> <p>dostateczny</p> <p>15. Data wykonania karty</p> <p>lipiec 2017 - weryfikacja 2024</p>	
<p>17. Uwagi</p> <p>Wymiana stolarki i pokrycia dachu.</p>		

KARTA ADRESOWA GMINNEJ EWIDENCJI ZABYTKÓW

<p>1. Obiekt</p> <p style="text-align: center;">Dom</p>	<p>3. Czas powstania</p> <p style="text-align: center;">1 poł. XIX w.</p>	<p>5. Miejscowość</p> <p style="text-align: center;">Borek Wielkopolski</p>
<p>2. Zespół</p>	<p>4. Materiał</p> <p style="text-align: center;">murowany</p>	<p>6. Gmina</p> <p style="text-align: center;">Borek Wielkopolski</p>
<p>16. Plan sytuacyjny, zdjęcia</p> 	<p>7. Powiat</p> <p style="text-align: center;">gostyński</p>	
	<p>8. Województwo</p> <p style="text-align: center;">wielkopolskie</p>	
	<p>9. Adres</p> <p>kod pocztowy 63-810 Borek Wlkp. ulica Dworcowa Nr 66 (dawniej nr 55) Nr ewid. działki Lokalizacja</p>	
	<p>10. Własność</p> <p>prywatna</p>	
	<p>11. Przeznaczenie pierwotne</p> <p>mieszkalne</p>	
	<p>12. Użytkowanie obecne</p> <p>mieszkalno-handlowe</p>	
	<p>13. Informacja o ochronie</p> <p>lokalizacja w granicach obszaru wpisanego do rejestru zabytków (układu urbanistycznego wraz z zespołem budowlanym)</p>	
	<p>14. Stan zachowania</p> <p>dobry</p>	
	<p>15. Data wykonania karty</p> <p>lipiec 2017 - weryfikacja 2024</p>	

17. Uwagi

Wymiana stolarki i przebudowa elewacji.

KARTA ADRESOWA GMINNEJ EWIDENCJI ZABYTKÓW

<p>1. Obiekt</p> <p style="text-align: center;">Dom</p>	<p>3. Czas powstania</p> <p style="text-align: center;">1910 r.</p>	<p>5. Miejscowość</p> <p style="text-align: center;">Borek Wielkopolski</p>
<p>2. Zespół</p>	<p>4. Materiał</p> <p style="text-align: center;">murowany</p>	<p>6. Gmina</p> <p style="text-align: center;">Borek Wielkopolski</p>
<p>16. Plan sytuacyjny, zdjęcia</p> <div style="display: flex; justify-content: space-around;"> <div data-bbox="56 391 604 798"> </div> <div data-bbox="683 534 1646 1220"> </div> </div>	<p>7. Powiat</p> <p style="text-align: center;">gostyński</p>	
	<p>8. Województwo</p> <p style="text-align: center;">wielkopolskie</p>	
	<p>9. Adres</p> <p>kod pocztowy 63-810 Borek Wlkp. ulica Dworcowa Nr 9 Nr ewid. działki Lokalizacja</p>	
	<p>10. Własność</p> <p>prywatna</p>	
	<p>11. Przeznaczenie pierwotne</p> <p>mieszkalne</p>	
	<p>12. Użytkowanie obecne</p> <p>mieszkalne</p>	
<p>13. Informacja o ochronie</p> <p>lokalizacja w granicach obszaru wpisanego do rejestru zabytków (układu urbanistycznego wraz z zespołem budowlanym)</p>		
<p>14. Stan zachowania</p> <p>dobry</p>		
<p>15. Data wykonania karty</p> <p>lipiec 2017 - weryfikacja 2024</p>		

17. Uwagi

Wymiana stolarki.

KARTA ADRESOWA GMINNEJ EWIDENCJI ZABYTKÓW

<p>1. Obiekt</p> <p style="text-align: center;">Dworzec kolejowy</p>	<p>3. Czas powstania</p> <p style="text-align: center;">k. XIX w.</p>	<p>5. Miejscowość</p> <p style="text-align: center;">Borek Wielkopolski</p>
<p>2. Zespół</p>	<p>4. Materiał</p> <p style="text-align: center;">murowany</p>	<p>6. Gmina</p> <p style="text-align: center;">Borek Wielkopolski</p>
<p>16. Plan sytuacyjny, zdjęcia</p> <div style="display: flex; justify-content: space-between;"> <div data-bbox="56 391 604 774"> </div> <div data-bbox="694 555 1653 1214"> </div> </div>	<p>7. Powiat</p> <p style="text-align: center;">gostyński</p>	
	<p>8. Województwo</p> <p style="text-align: center;">wielkopolskie</p>	
	<p>9. Adres</p> <p>kod pocztowy 63-810 Borek Wlkp. ulica Dworcowa Nr 35 Nr ewid. działki Lokalizacja</p>	
	<p>10. Własność</p> <p>państwowa</p>	
	<p>11. Przeznaczenie pierwotne</p> <p>dworzec kolejowy</p>	
	<p>12. Użytkowanie obecne</p> <p>handlowo-usługowe</p>	
<p>13. Informacja o ochronie</p>		
<p>14. Stan zachowania</p> <p>dobry</p>		
<p>15. Data wykonania karty</p> <p>lipiec 2017 - weryfikacja 2024</p>		

17. Uwagi
Wymiana stolarki.

KARTA ADRESOWA GMINNEJ EWIDENCJI ZABYTKÓW

<p>1. Obiekt</p> <p style="text-align: center;">Cmentarz żydowski</p>	<p>3. Czas powstania</p> <p style="text-align: center;">2 poł. XVIII w.</p>	<p>5. Miejscowość</p> <p style="text-align: center;">Borek Wielkopolski</p>
<p>2. Zespół</p>	<p>4. Materiał</p>	<p>6. Gmina</p> <p style="text-align: center;">Borek Wielkopolski</p>
<p>16. Plan sytuacyjny, zdjęcia</p> <div style="display: flex; justify-content: space-between;"> <div data-bbox="56 391 600 738" style="width: 25%;"> </div> <div data-bbox="674 502 1653 1284" style="width: 45%;"> </div> </div>	<p>7. Powiat</p> <p style="text-align: center;">gostyński</p>	
	<p>8. Województwo</p> <p style="text-align: center;">wielkopolskie</p>	
	<p>9. Adres</p> <p>kod pocztowy 63-810 Borek Wlkp. ulica Lisia Góra Nr Nr ewid. działki 757/3, 757/4 Lokalizacja</p>	
	<p>10. Własność</p> <p>prywatna</p>	
	<p>11. Przeznaczenie pierwotne</p> <p>cmentarz</p>	
<p>12. Użytkowanie obecne</p> <p>nieużytek</p>		
<p>13. Informacja o ochronie</p>		
<p>14. Stan zachowania</p> <p>zły</p>		
<p>15. Data wykonania karty</p> <p>lipiec 2017 - weryfikacja 2024</p>		

17. Uwagi

KARTA ADRESOWA GMINNEJ EWIDENCJI ZABYTKÓW

<p>1. Obiekt</p> <p style="text-align: center;">Cmentarz ewangelicki</p>	<p>3. Czas powstania</p> <p style="text-align: center;">poł. XIX w.</p>	<p>5. Miejscowość</p> <p style="text-align: center;">Borek Wielkopolski</p>
<p>2. Zespół</p>	<p>4. Materiał</p>	<p>6. Gmina</p> <p style="text-align: center;">Borek Wielkopolski</p>
<p>16. Plan sytuacyjny, zdjęcia</p> <div style="display: flex; justify-content: space-between;"> <div data-bbox="53 392 600 775" style="width: 30%;"> </div> <div data-bbox="696 544 1648 1166" style="width: 65%;"> </div> </div>	<p>7. Powiat</p> <p style="text-align: center;">gostyński</p>	
	<p>8. Województwo</p> <p style="text-align: center;">wielkopolskie</p>	
	<p>9. Adres</p> <p>kod pocztowy 63-810 Borek Wlkp. ulica Powstańców Wlkp. Nr Nr ewid. działki 493 Lokalizacja</p>	
	<p>10. Własność</p> <p>samorządowa - gminna.</p>	
	<p>11. Przeznaczenie pierwotne</p> <p>cmentarz</p>	
	<p>12. Użytkowanie obecne</p> <p>cmentarz nieczynny</p>	
<p>13. Informacja o ochronie</p>		
<p>14. Stan zachowania</p> <p>dostateczny</p>		
<p>15. Data wykonania karty</p> <p>lipiec 2017 - weryfikacja 2024</p>		

17. Uwagi



KARTA ADRESOWA GMINNEJ EWIDENCJI ZABYTKÓW

<p>1. Obiekt</p> <p style="text-align: center;">Park miejski</p>	<p>3. Czas powstania</p> <p style="text-align: center;">XIX/XX w.</p>	<p>5. Miejscowość</p> <p style="text-align: center;">Borek Wielkopolski</p>
<p>2. Zespół</p>	<p>4. Materiał</p> <p style="text-align: center;">krajobrazowy</p>	<p>6. Gmina</p> <p style="text-align: center;">Borek Wielkopolski</p>
<p>16. Plan sytuacyjny, zdjęcia</p> 		<p>7. Powiat</p> <p style="text-align: center;">gostyński</p> <p>8. Województwo</p> <p style="text-align: center;">wielkopolskie</p> <p>9. Adres</p> <p>kod pocztowy 63-810 Borek Wlkp.</p> <p>ulica Powstańców Wlkp.</p> <p>Nr</p> <p>Nr ewid. działki 545/3</p> <p>Lokalizacja</p> <p>10. Własność</p> <p>samorządowa</p> <p>11. Przeznaczenie pierwotne</p> <p>rekreacyjne</p> <p>12. Użytkowanie obecne</p> <p>rekreacyjne</p> <p>13. Informacja o ochronie</p> <p>wpis do Rejestru zabytków</p> <p>nr: 959/A</p> <p>data: 16.01.1979 r.</p> <p>14. Stan zachowania</p> <p>dobry</p> <p>15. Data wykonania karty</p> <p>lipiec 2017 - weryfikacja 2024</p>
<p>17. Uwagi</p>		

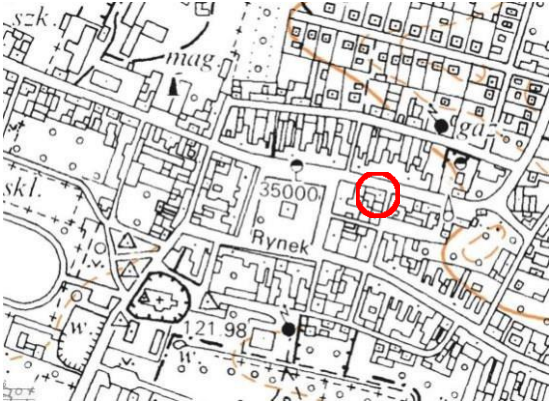

KARTA ADRESOWA GMINNEJ EWIDENCJI ZABYTKÓW

<p>1. Obiekt</p> <p style="text-align: center;">Zespół budowlany i założenie urbanistyczne</p>	<p>3. Czas powstania</p> <p style="text-align: center;">xv-xx</p>	<p>5. Miejscowość</p> <p style="text-align: center;">Borek Wielkopolski</p>
<p>2. Zespół</p>	<p>4. Materiał</p>	<p>6. Gmina</p> <p style="text-align: center;">Borek Wielkopolski</p>
<p>16. Plan sytuacyjny, zdjęcia</p>	<p>7. Powiat</p> <p style="text-align: center;">gostyński</p>	
	<p>8. Województwo</p> <p style="text-align: center;">wielkopolskie</p>	
	<p>9. Adres kod pocztowy 63-810 Borek Wlkp. ulica Nr Nr ewid. działki Lokalizacja</p>	
<p>Granice zabytkowego zespołu urbanistycznego i budowlanego (zgodnie z decyzją) —————</p> <p>Granica ochrony widokowej —————</p>	<p>10. Własność</p>	
<p>17. Uwagi</p>	<p>11. Przeznaczenie pierwotne</p>	
<p>Ochroną obejmuje się zespół, którego granice przebiegają: od północy ulicą Zieloną do ul. Skokowskiej i ul. Zdziejskiej, dalej obejmują zespół kościelno-cmentarny na Zdzieżu wraz z najbliższym otoczeniem. Dalej ulicą Bojanowskiego do ul. Pogorzelskiej obejmując zespół pałacowo-parkowy w Karolewie. Dalej granica biegnie w kierunku północno-zachodnim do ul. Dworcowej. Ponadto ochroną obejmuje się obszary w kierunku na panoramę miasta od strony północnej (z drogi na Jarocin), na kościół na Zdzieżu od strony dróg w kierunku Bruczkowa i Koźmina Wlkp. oraz wyznacza się oś widokową wzdłuż ulicy Zdziejskiej od Rynku w kierunku kościoła p.w. Pocieszenia NMP na Zdzieżu.</p>	<p>12. Użytkowanie obecne</p>	
	<p>13. Informacja o ochronie</p> <p style="text-align: center;">wpis do Rejestru zabytków nr: 1316/A data: 05.06.1992 r.</p>	
	<p>14. Stan zachowania</p> <p style="text-align: center;">dobry</p>	
	<p>15. Data wykonania karty</p> <p style="text-align: center;">lipiec 2017 - weryfikacja 2024</p>	

KARTA ADRESOWA GMINNEJ EWIDENCJI ZABYTKÓW

<p>1. Obiekt</p> <p style="text-align: center;">Dom</p>	<p>3. Czas powstania</p> <p style="text-align: center;">pocz. XX w.</p>	<p>5. Miejscowość</p> <p style="text-align: center;">Borek Wielkopolski</p>
<p>2. Zespół</p>	<p>4. Materiał</p> <p style="text-align: center;">murowany</p>	<p>6. Gmina</p> <p style="text-align: center;">Borek Wielkopolski</p>
<p>16. Plan sytuacyjny, zdjęcia</p>  	<p>7. Powiat</p> <p style="text-align: center;">gostyński</p> <p>8. Województwo</p> <p style="text-align: center;">wielkopolskie</p> <p>9. Adres</p> <p>kod pocztowy 63-810 Borek Wlkp.</p> <p>ulica Kilińskiego</p> <p>Nr 13</p> <p>Nr ewid. działki</p> <p>Lokalizacja</p> <p>10. Własność</p> <p>prywatna</p> <p>11. Przeznaczenie pierwotne</p> <p>mieszkalne</p> <p>12. Użytkowanie obecne</p> <p>mieszkalne</p> <p>13. Informacja o ochronie</p> <p>lokalizacja w granicach obszaru wpisanego do rejestru zabytków (układu urbanistycznego wraz z zespołem budowlanym)</p> <p>14. Stan zachowania</p> <p>dostateczny</p> <p>15. Data wykonania karty</p> <p>lipiec 2017 - weryfikacja 2024</p>	
<p>17. Uwagi</p> <p>Wymiana stolarki.</p>		

KARTA ADRESOWA GMINNEJ EWIDENCJI ZABYTKÓW

<p>1. Obiekt</p> <p style="text-align: center;">Magazyn</p>	<p>3. Czas powstania</p> <p style="text-align: center;">kon. XIX w.</p>	<p>5. Miejscowość</p> <p style="text-align: center;">Borek Wielkopolski</p>
<p>2. Zespół</p>	<p>4. Materiał</p> <p style="text-align: center;">murowany</p>	<p>6. Gmina</p> <p style="text-align: center;">Borek Wielkopolski</p>
<p>16. Plan sytuacyjny, zdjęcia</p> 		<p>7. Powiat</p> <p style="text-align: center;">gostyński</p>
		<p>8. Województwo</p> <p style="text-align: center;">wielkopolskie</p>
		<p>9. Adres</p> <p>kod pocztowy 63-810 Borek Wlkp. ulica Kilińskiego Nr 22 Nr ewid. działki Lokalizacja</p>
		<p>10. Własność</p> <p>prywatna</p>
		<p>11. Przeznaczenie pierwotne</p> <p>magazynowe</p>
<p>12. Użytkowanie obecne</p> <p>magazynowo-usługowe</p>		
<p>13. Informacja o ochronie</p> <p>lokalizacja w granicach obszaru wpisanego do rejestru zabytków (układu urbanistycznego wraz z zespołem budowlanym)</p>		
<p>14. Stan zachowania</p> <p>dostateczny</p>		
<p>15. Data wykonania karty</p> <p>lipiec 2017 - weryfikacja 2024</p>		

17. Uwagi
Przebudowa elewacji.

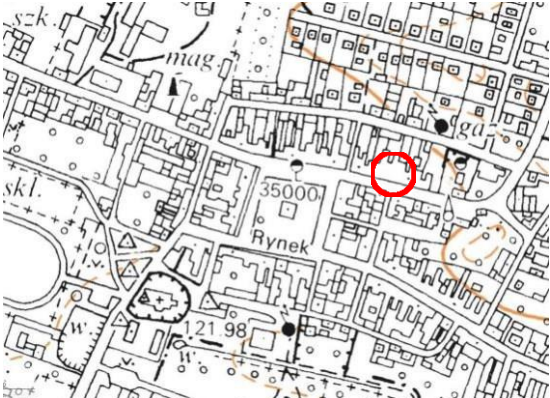

KARTA ADRESOWA GMINNEJ EWIDENCJI ZABYTKÓW

<p>1. Obiekt</p> <p style="text-align: center;">Dom</p>	<p>3. Czas powstania</p> <p style="text-align: center;">1898 r.</p>	<p>5. Miejscowość</p> <p style="text-align: center;">Borek Wielkopolski</p>
<p>2. Zespół</p>	<p>4. Materiał</p> <p style="text-align: center;">murowany</p>	<p>6. Gmina</p> <p style="text-align: center;">Borek Wielkopolski</p>
<p>16. Plan sytuacyjny, zdjęcia</p> <div style="display: flex; justify-content: space-between;"> <div data-bbox="56 391 604 798"> </div> <div data-bbox="689 563 1653 1284"> </div> </div>	<p>7. Powiat</p> <p style="text-align: center;">gostyński</p>	
	<p>8. Województwo</p> <p style="text-align: center;">wielkopolskie</p>	
	<p>9. Adres</p> <p>kod pocztowy 63-810 Borek Wlkp. ulica Kilińskiego Nr 23 Nr ewid. działki Lokalizacja</p>	
	<p>10. Własność</p> <p>prywatna</p>	
	<p>11. Przeznaczenie pierwotne</p> <p>mieszkalne</p>	
<p>12. Użytkowanie obecne</p> <p>mieszkalne</p>		
<p>13. Informacja o ochronie</p> <p>lokalizacja w granicach obszaru wpisanego do rejestru zabytków (układu urbanistycznego wraz z zespołem budowlanym)</p>		
<p>14. Stan zachowania</p> <p>dobry</p>		
<p>15. Data wykonania karty</p> <p>lipiec 2017 - weryfikacja 2024</p>		

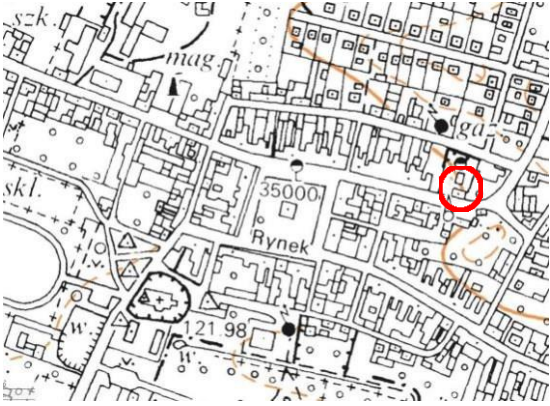

17. Uwagi

Wymiana stolarki.


KARTA ADRESOWA GMINNEJ EWIDENCJI ZABYTKÓW

<p>1. Obiekt</p> <p style="text-align: center;">Dom, ob. bank</p>	<p>3. Czas powstania</p> <p style="text-align: center;">1 ćw. XX w.</p>	<p>5. Miejscowość</p> <p style="text-align: center;">Borek Wielkopolski</p>
<p>2. Zespół</p>	<p>4. Materiał</p> <p style="text-align: center;">murowany</p>	<p>6. Gmina</p> <p style="text-align: center;">Borek Wielkopolski</p>
<p>16. Plan sytuacyjny, zdjęcia</p>  	<p>7. Powiat</p> <p style="text-align: center;">gostyński</p> <p>8. Województwo</p> <p style="text-align: center;">wielkopolskie</p> <p>9. Adres</p> <p>kod pocztowy 63-810 Borek Wlkp.</p> <p>ulica Kilińskiego</p> <p>Nr 5</p> <p>Nr ewid. działki</p> <p>Lokalizacja</p> <p>10. Własność</p> <p>Powiatowy Bank Spółdzielczy w Gostyniu, Oddział w Borku Wlkp.</p> <p>11. Przeznaczenie pierwotne</p> <p>mieszkalne</p> <p>12. Użytkowanie obecne</p> <p>bank</p> <p>13. Informacja o ochronie</p> <p>lokalizacja w granicach obszaru wpisanego do rejestru zabytków (układu urbanistycznego wraz z zespołem budowlanym)</p> <p>14. Stan zachowania</p> <p>dobry</p> <p>15. Data wykonania karty</p> <p>lipiec 2017 - weryfikacja 2024</p>	
<p>17. Uwagi</p> <p>Remont dachu, wymiana stolarki.</p>		

KARTA ADRESOWA GMINNEJ EWIDENCJI ZABYTKÓW



<p>1. Obiekt</p> <p style="text-align: center;">Dom</p>	<p>3. Czas powstania</p> <p style="text-align: center;">pocz. XX w.</p>	<p>5. Miejscowość</p> <p style="text-align: center;">Borek Wielkopolski</p>
<p>2. Zespół</p> <p>w zespole gazowni</p>	<p>4. Materiał</p> <p style="text-align: center;">murowany</p>	<p>6. Gmina</p> <p style="text-align: center;">Borek Wielkopolski</p>
<p>16. Plan sytuacyjny, zdjęcia</p>  	<p>7. Powiat</p> <p style="text-align: center;">gostyński</p> <p>8. Województwo</p> <p style="text-align: center;">wielkopolskie</p> <p>9. Adres</p> <p>kod pocztowy 63-810 Borek Wlkp. ulica Kilińskiego Nr 9 Nr ewid. działki Lokalizacja</p> <p>10. Własność</p> <p>Polska Spółka Gazownictwa Sp. z o.o.</p> <p>11. Przeznaczenie pierwotne</p> <p>mieszkalno-administracyjne</p> <p>12. Użytkowanie obecne</p> <p>mieszkalno-administracyjne</p> <p>13. Informacja o ochronie</p> <p>lokalizacja w granicach obszaru wpisanego do rejestru zabytków (układu urbanistycznego wraz z zespołem budowlanym)</p> <p>14. Stan zachowania</p> <p>zły</p> <p>15. Data wykonania karty</p> <p>lipiec 2017 - weryfikacja 2024</p>	
<p>17. Uwagi</p> <p>Wymiana stolarki i pokrycia dachu.</p>		

KARTA ADRESOWA GMINNEJ EWIDENCJI ZABYTKÓW

<p>1. Obiekt</p> <p style="text-align: center;">Gazownia</p>	<p>3. Czas powstania</p> <p style="text-align: center;">pocz. XX w.</p>	<p>5. Miejscowość</p> <p style="text-align: center;">Borek Wielkopolski</p>
<p>2. Zespół</p>	<p>4. Materiał</p> <p style="text-align: center;">murowany</p>	<p>6. Gmina</p> <p style="text-align: center;">Borek Wielkopolski</p>
<p>16. Plan sytuacyjny, zdjęcia</p>  	<p>7. Powiat</p> <p style="text-align: center;">gostyński</p>	
	<p>8. Województwo</p> <p style="text-align: center;">wielkopolskie</p>	
	<p>9. Adres</p> <p>kod pocztowy 63-810 Borek Wlkp.</p> <p>ulica Kilińskiego</p> <p>Nr 9</p> <p>Nr ewid. działki</p> <p>Lokalizacja</p>	
	<p>10. Własność</p> <p>Polska Spółka Gazownictwa Sp. z o.o.</p>	
	<p>11. Przeznaczenie pierwotne</p> <p>gazownia</p>	
<p>12. Użytkowanie obecne</p> <p>gazownia</p>		
<p>13. Informacja o ochronie</p> <p>lokalizacja w granicach obszaru wpisanego do rejestru zabytków (układu urbanistycznego wraz z zespołem budowlanym)</p>		
<p>14. Stan zachowania</p> <p>dobry</p>		
<p>15. Data wykonania karty</p> <p>lipiec 2017 - weryfikacja 2024</p>		

17. Uwagi

KARTA ADRESOWA GMINNEJ EWIDENCJI ZABYTKÓW

<p>1. Obiekt</p> <p style="text-align: center;">Dom zakonny</p>	<p>3. Czas powstania</p> <p style="text-align: center;">XIX/XX w.</p>	<p>5. Miejscowość</p> <p style="text-align: center;">Borek Wielkopolski</p>
<p>2. Zespół</p>	<p>4. Materiał</p> <p style="text-align: center;">murowany</p>	<p>6. Gmina</p> <p style="text-align: center;">Borek Wielkopolski</p>
<p>16. Plan sytuacyjny, zdjęcia</p> <div style="display: flex; justify-content: space-around;">   </div>	<p>7. Powiat</p> <p style="text-align: center;">gostyński</p>	
	<p>8. Województwo</p> <p style="text-align: center;">wielkopolskie</p>	
	<p>9. Adres</p> <p>kod pocztowy 63-810 Borek Wlkp. ulica Koźmińska Nr 33 Nr ewid. działki Lokalizacja</p>	
	<p>10. Własność</p> <p>wyznaniowa - Zgromadzenie Sióstr Służebniczek Niepokalanego Poczęcia NMP</p>	
	<p>11. Przeznaczenie pierwotne</p> <p>dom zakonny</p>	
	<p>12. Użytkowanie obecne</p> <p>dom zakonny</p>	
<p>13. Informacja o ochronie</p> <p>lokalizacja w granicach obszaru wpisanego do rejestru zabytków (układu urbanistycznego i zespołu budowlanego)</p>		
<p>14. Stan zachowania</p> <p>dobry</p>		
<p>15. Data wykonania karty</p> <p>lipiec 2017 - weryfikacja 2024</p>		

17. Uwagi



Wymiana pokrycia dachu i wymiana stolarki.

KARTA ADRESOWA GMINNEJ EWIDENCJI ZABYTKÓW

<p>1. Obiekt</p> <p style="text-align: center;">Cmentarz katolicki</p>	<p>3. Czas powstania</p> <p style="text-align: center;">poł. XIX w.</p>	<p>5. Miejscowość</p> <p style="text-align: center;">Borek Wielkopolski</p>
<p>2. Zespół</p>	<p>4. Materiał</p>	<p>6. Gmina</p> <p style="text-align: center;">Borek Wielkopolski</p>
<p>16. Plan sytuacyjny, zdjęcia</p> <div style="display: flex; justify-content: space-between;"> <div data-bbox="56 395 600 842" style="width: 30%;"> </div> <div data-bbox="696 555 1653 1278" style="width: 65%;"> </div> </div>	<p>7. Powiat</p> <p style="text-align: center;">gostyński</p>	
	<p>8. Województwo</p> <p style="text-align: center;">wielkopolskie</p>	
	<p>9. Adres</p> <p>kod pocztowy 63-810 Borek Wlkp. ulica Koźmińska Nr Nr ewid. działki 142, 143, 144 Lokalizacja</p>	
	<p>10. Własność</p> <p>Wyznaniowa – Parafia Rzymskokat.</p>	
	<p>11. Przeznaczenie pierwotne</p> <p>cmentarz</p>	
	<p>12. Użytkowanie obecne</p> <p>cmentarz</p>	
<p>13. Informacja o ochronie</p>		
<p>14. Stan zachowania</p> <p>dobry</p>		
<p>15. Data wykonania karty</p> <p>lipiec 2017 - weryfikacja 2024</p>		

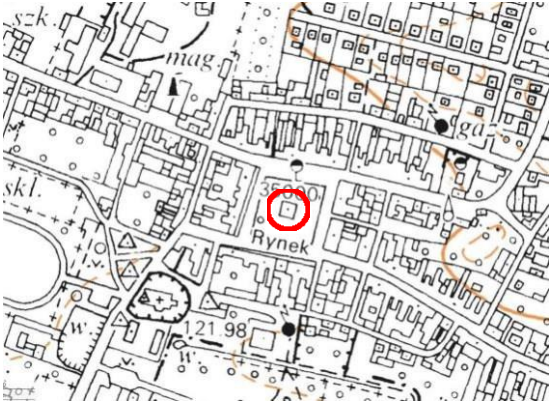

17. Uwagi

KARTA ADRESOWA GMINNEJ EWIDENCJI ZABYTKÓW

<p>1. Obiekt</p> <p style="text-align: center;">Kaplica pw. św. Krzyża</p>	<p>3. Czas powstania</p> <p style="text-align: center;">1858 r.</p>	<p>5. Miejscowość</p> <p style="text-align: center;">Borek Wielkopolski</p>
<p>2. Zespół</p> <p>w zespole cmentarza katolickiego</p>	<p>4. Materiał</p> <p style="text-align: center;">murowany</p>	<p>6. Gmina</p> <p style="text-align: center;">Borek Wielkopolski</p>
<p>16. Plan sytuacyjny, zdjęcia</p> <div style="display: flex; justify-content: space-around;">   </div>	<p>7. Powiat</p> <p style="text-align: center;">gostyński</p>	
	<p>8. Województwo</p> <p style="text-align: center;">wielkopolskie</p>	
	<p>9. Adres</p> <p>kod pocztowy 63-810 Borek Wlkp. ulica Koźmińska Nr Nr ewid. działki 142 Lokalizacja</p>	
	<p>10. Własność</p> <p>Wyznaniowa – Parafia Rzymskokat.</p>	
	<p>11. Przeznaczenie pierwotne</p> <p>sakralne</p>	
	<p>12. Użytkowanie obecne</p> <p>sakralne</p>	
<p>13. Informacja o ochronie</p>		
<p>14. Stan zachowania</p> <p>dobry</p>		
<p>15. Data wykonania karty</p> <p>lipiec 2017 - weryfikacja 2024</p>		

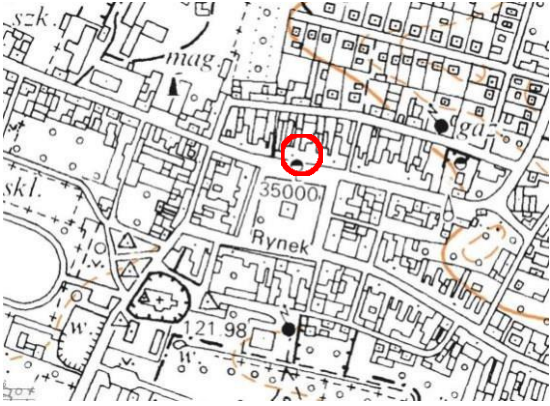

17. Uwagi
Remont dachu, elewacji.

KARTA ADRESOWA GMINNEJ EWIDENCJI ZABYTKÓW

<p>1. Obiekt</p> <p style="text-align: center;">Ratusz</p>	<p>3. Czas powstania</p> <p style="text-align: center;">1885 r.</p>	<p>5. Miejscowość</p> <p style="text-align: center;">Borek Wielkopolski</p>
<p>2. Zespół</p>	<p>4. Materiał</p> <p style="text-align: center;">murowany</p>	<p>6. Gmina</p> <p style="text-align: center;">Borek Wielkopolski</p>
<p>16. Plan sytuacyjny, zdjęcia</p> 		<p>7. Powiat</p> <p style="text-align: center;">gostyński</p>
		<p>8. Województwo</p> <p style="text-align: center;">wielkopolskie</p>
		<p>9. Adres</p> <p>kod pocztowy 63-810 Borek Wlkp.</p> <p>ulica Rynek</p> <p>Nr 1</p> <p>Nr ewid. działki 410</p> <p>Lokalizacja</p>
		<p>10. Własność</p> <p>samorządowa</p>
		<p>11. Przeznaczenie pierwotne</p> <p>administracyjne</p>
<p>12. Użytkowanie obecne</p> <p>administracyjne</p>		
<p>13. Informacja o ochronie</p> <p>wpis do Rejestru zabytków</p> <p>nr: 194/A</p> <p>data: 22.08.1968 r.</p>		
<p>14. Stan zachowania</p> <p>bardzo dobry</p>		
<p>15. Data wykonania karty</p> <p>lipiec 2017 - weryfikacja 2024</p>		

17. Uwagi

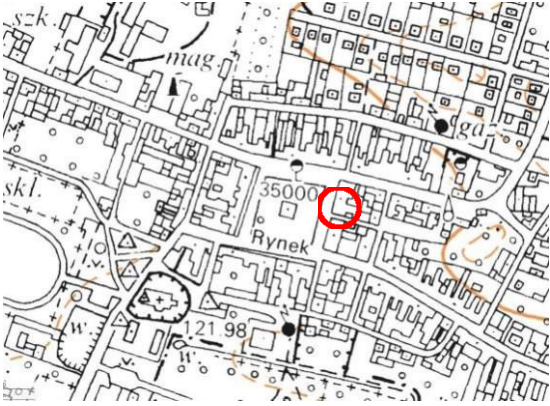

KARTA ADRESOWA GMINNEJ EWIDENCJI ZABYTKÓW

<p>1. Obiekt</p> <p style="text-align: center;">Dom</p>	<p>3. Czas powstania</p> <p style="text-align: center;">1931 r.</p>	<p>5. Miejscowość</p> <p style="text-align: center;">Borek Wielkopolski</p>
<p>2. Zespół</p>	<p>4. Materiał</p> <p style="text-align: center;">murowany</p>	<p>6. Gmina</p> <p style="text-align: center;">Borek Wielkopolski</p>
<p>16. Plan sytuacyjny, zdjęcia</p>  	<p>7. Powiat</p> <p style="text-align: center;">gostyński</p>	
	<p>8. Województwo</p> <p style="text-align: center;">wielkopolskie</p>	
	<p>9. Adres</p> <p>kod pocztowy 63-810 Borek Wlkp.</p> <p>ulica Rynek</p> <p>Nr 10</p> <p>Nr ewid. działki</p> <p>Lokalizacja</p>	
	<p>10. Własność</p> <p>prywatna</p>	
	<p>11. Przeznaczenie pierwotne</p> <p>mieszkalne</p>	
<p>12. Użytkowanie obecne</p> <p>mieszkalne</p>		
<p>13. Informacja o ochronie</p> <p>lokalizacja w granicach obszaru wpisanego do rejestru zabytków (układu urbanistycznego wraz z zespołem budowlanym)</p>		
<p>14. Stan zachowania</p> <p>dobry</p>		
<p>15. Data wykonania karty</p> <p>lipiec 2017 - weryfikacja 2024</p>		

17. Uwagi

Wymiana pokrycia dachu, stolarki

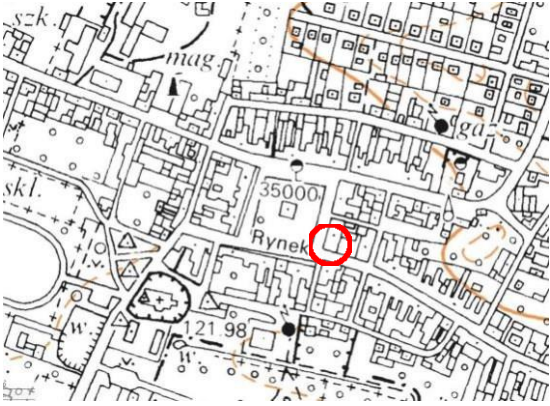

KARTA ADRESOWA GMINNEJ EWIDENCJI ZABYTKÓW

<p>1. Obiekt</p> <p style="text-align: center;">Dom</p>	<p>3. Czas powstania</p> <p style="text-align: center;">Ok. poł. XIX w.</p>	<p>5. Miejscowość</p> <p style="text-align: center;">Borek Wielkopolski</p>
<p>2. Zespół</p>	<p>4. Materiał</p> <p style="text-align: center;">murowany</p>	<p>6. Gmina</p> <p style="text-align: center;">Borek Wielkopolski</p>
<p>16. Plan sytuacyjny, zdjęcia</p> <div style="display: flex; align-items: center;">   </div>	<p>7. Powiat</p> <p style="text-align: center;">gostyński</p>	
	<p>8. Województwo</p> <p style="text-align: center;">wielkopolskie</p>	
	<p>9. Adres</p> <p>kod pocztowy 63-810 Borek Wlkp.</p> <p>ulica Rynek</p> <p>Nr 16</p> <p>Nr ewid. działki</p> <p>Lokalizacja</p>	
	<p>10. Własność</p> <p>prywatna</p>	
	<p>11. Przeznaczenie pierwotne</p> <p>mieszkalne</p>	
<p>12. Użytkowanie obecne</p> <p>mieszkalno-handlowe</p>		
<p>13. Informacja o ochronie</p> <p>lokalizacja w granicach obszaru wpisanego do rejestru zabytków (układu urbanistycznego wraz z zespołem budowlanym)</p>		
<p>14. Stan zachowania</p> <p>dobry</p>		
<p>15. Data wykonania karty</p> <p>lipiec 2017 - weryfikacja 2024</p>		

17. Uwagi

Przebudowa elewacji. Wymiana pokrycia dachu, stolarki



KARTA ADRESOWA GMINNEJ EWIDENCJI ZABYTKÓW

<p>1. Obiekt</p> <p style="text-align: center;">Dom</p>	<p>3. Czas powstania</p> <p style="text-align: center;">1 ćw. XX w.</p>	<p>5. Miejscowość</p> <p style="text-align: center;">Borek Wielkopolski</p>
<p>2. Zespół</p>	<p>4. Materiał</p> <p style="text-align: center;">murowany</p>	<p>6. Gmina</p> <p style="text-align: center;">Borek Wielkopolski</p>
<p>16. Plan sytuacyjny, zdjęcia</p> <div style="display: flex; align-items: center;">   </div>	<p>7. Powiat</p> <p style="text-align: center;">gostyński</p>	
	<p>8. Województwo</p> <p style="text-align: center;">wielkopolskie</p>	
	<p>9. Adres</p> <p>kod pocztowy 63-810 Borek Wlkp.</p> <p>ulica Rynek</p> <p>Nr 19</p> <p>Nr ewid. działki</p> <p>Lokalizacja</p>	
	<p>10. Własność</p> <p>prywatna</p>	
	<p>11. Przeznaczenie pierwotne</p> <p>mieszkalne – hotel i restauracja</p>	
<p>12. Użytkowanie obecne</p> <p>mieszkalne, restauracja</p>		
<p>13. Informacja o ochronie</p> <p>lokalizacja w granicach obszaru wpisanego do rejestru zabytków (układu urbanistycznego wraz z zespołem budowlanym)</p>		
<p>14. Stan zachowania</p> <p>dobry</p>		
<p>15. Data wykonania karty</p> <p>lipiec 2017 - weryfikacja 2024</p>		

17. Uwagi

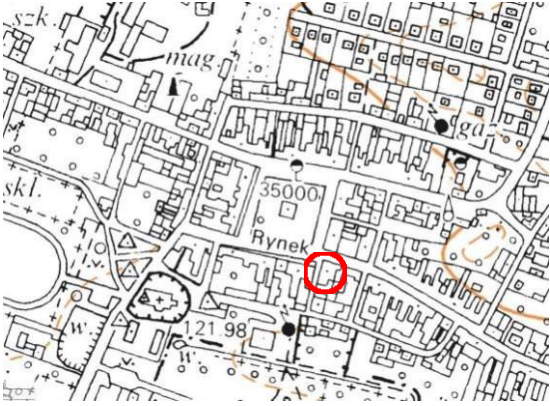

Wymiana stolarki.

KARTA ADRESOWA GMINNEJ EWIDENCJI ZABYTKÓW

<p>1. Obiekt</p> <p style="text-align: center;">Dom</p>	<p>3. Czas powstania</p> <p style="text-align: center;">1 ćw. XX w.</p>	<p>5. Miejscowość</p> <p style="text-align: center;">Borek Wielkopolski</p>
<p>2. Zespół</p>	<p>4. Materiał</p> <p style="text-align: center;">murowany</p>	<p>6. Gmina</p> <p style="text-align: center;">Borek Wielkopolski</p>
<p>16. Plan sytuacyjny, zdjęcia</p> <div style="display: flex; justify-content: space-around;">   </div>	<p>7. Powiat</p> <p style="text-align: center;">gostyński</p>	
	<p>8. Województwo</p> <p style="text-align: center;">wielkopolskie</p>	
	<p>9. Adres</p> <p>kod pocztowy 63-810 Borek Wlkp. ulica Rynek Nr 2 Nr ewid. działki Lokalizacja</p>	
	<p>10. Własność</p> <p>prywatna</p>	
	<p>11. Przeznaczenie pierwotne</p> <p>mieszkalne</p>	
<p>12. Użytkowanie obecne</p> <p>mieszkalno-handlowe</p>		
<p>13. Informacja o ochronie</p> <p>lokalizacja w granicach obszaru wpisanego do rejestru zabytków (układu urbanistycznego wraz z zespołem budowlanym)</p>		
<p>14. Stan zachowania</p> <p>dobry</p>		
<p>15. Data wykonania karty</p> <p>lipiec 2017 - weryfikacja 2024</p>		

17. Uwagi
 Przebudowa elewacji z wymianą stolarki. Wymiana pokrycia dachowego z dachówki na blachę.

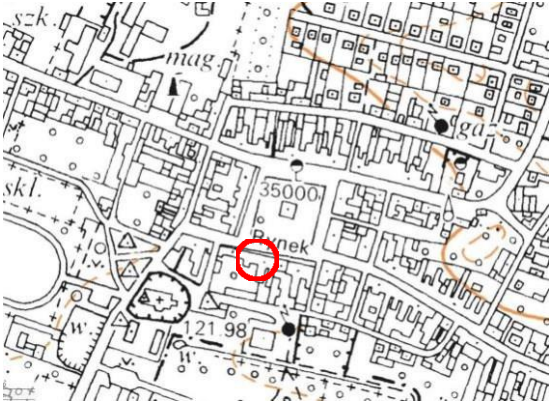

KARTA ADRESOWA GMINNEJ EWIDENCJI ZABYTKÓW

<p>1. Obiekt</p> <p style="text-align: center;">Hotel, ob. dom</p>	<p>3. Czas powstania</p> <p style="text-align: center;">1 ćw. XX w.</p>	<p>5. Miejscowość</p> <p style="text-align: center;">Borek Wielkopolski</p>
<p>2. Zespół</p>	<p>4. Materiał</p> <p style="text-align: center;">murowany</p>	<p>6. Gmina</p> <p style="text-align: center;">Borek Wielkopolski</p>
<p>16. Plan sytuacyjny, zdjęcia</p> <div style="display: flex; align-items: center;">   </div>	<p>7. Powiat</p> <p style="text-align: center;">gostyński</p>	
	<p>8. Województwo</p> <p style="text-align: center;">wielkopolskie</p>	
	<p>9. Adres</p> <p>kod pocztowy 63-810 Borek Wlkp.</p> <p>ulica Rynek</p> <p>Nr 20</p> <p>Nr ewid. działki</p> <p>Lokalizacja</p>	
	<p>10. Własność</p> <p>prywatna</p>	
	<p>11. Przeznaczenie pierwotne</p> <p>hotel</p>	
<p>12. Użytkowanie obecne</p> <p>mieszkalno-handlowe</p>		
<p>13. Informacja o ochronie</p> <p>lokalizacja w granicach obszaru wpisanego do rejestru zabytków (układu urbanistycznego wraz z zespołem budowlanym)</p>		
<p>14. Stan zachowania</p> <p>dostateczny</p>		
<p>15. Data wykonania karty</p> <p>lipiec 2017 - weryfikacja 2024</p>		

17. Uwagi

Wymiana pokrycia dachu, przebudowa elewacji z wymianą stolarki.

KARTA ADRESOWA GMINNEJ EWIDENCJI ZABYTKÓW

<p>1. Obiekt</p> <p style="text-align: center;">Dom</p>	<p>3. Czas powstania</p> <p style="text-align: center;">2 poł. XIX w.</p>	<p>5. Miejscowość</p> <p style="text-align: center;">Borek Wielkopolski</p>
<p>2. Zespół</p>	<p>4. Materiał</p> <p style="text-align: center;">murowany</p>	<p>6. Gmina</p> <p style="text-align: center;">Borek Wielkopolski</p>
<p>16. Plan sytuacyjny, zdjęcia</p> <div style="display: flex; align-items: center;">   </div>	<p>7. Powiat</p> <p style="text-align: center;">gostyński</p>	
	<p>8. Województwo</p> <p style="text-align: center;">wielkopolskie</p>	
	<p>9. Adres</p> <p>kod pocztowy 63-810 Borek Wlkp.</p> <p>ulica Rynek</p> <p>Nr 25</p> <p>Nr ewid. działki</p> <p>Lokalizacja</p>	
	<p>10. Własność</p> <p>prywatna</p>	
	<p>11. Przeznaczenie pierwotne</p> <p>mieszkalne</p>	
<p>12. Użytkowanie obecne</p> <p>mieszkalne</p>		
<p>13. Informacja o ochronie</p> <p>lokalizacja w granicach obszaru wpisanego do rejestru zabytków (układu urbanistycznego wraz z zespołem budowlanym)</p>		
<p>14. Stan zachowania</p> <p>dobry</p>		
<p>15. Data wykonania karty</p> <p>lipiec 2017 - weryfikacja 2024</p>		

17. Uwagi

Przebudowa elewacji z wymianą stolarki. Wymiana pokrycia dachu.

KARTA ADRESOWA GMINNEJ EWIDENCJI ZABYTKÓW

<p>1. Obiekt</p> <p style="text-align: center;">Dom</p>	<p>3. Czas powstania</p> <p style="text-align: center;">2 poł. XIX w.</p>	<p>5. Miejscowość</p> <p style="text-align: center;">Borek Wielkopolski</p>
<p>2. Zespół</p>	<p>4. Materiał</p> <p style="text-align: center;">murowany</p>	<p>6. Gmina</p> <p style="text-align: center;">Borek Wielkopolski</p>
<p>16. Plan sytuacyjny, zdjęcia</p> <div style="display: flex; justify-content: space-between;"> <div data-bbox="56 391 604 798"> </div> <div data-bbox="705 555 1646 1220"> </div> </div>	<p>7. Powiat</p> <p style="text-align: center;">gostyński</p>	
	<p>8. Województwo</p> <p style="text-align: center;">wielkopolskie</p>	
	<p>9. Adres</p> <p>kod pocztowy 63-810 Borek Wlkp.</p> <p>ulica Rynek</p> <p>Nr 26</p> <p>Nr ewid. działki</p> <p>Lokalizacja</p>	
	<p>10. Własność</p> <p>prywatna</p>	
	<p>11. Przeznaczenie pierwotne</p> <p>mieszkalne</p>	
<p>12. Użytkowanie obecne</p> <p>mieszkalne</p>		
<p>13. Informacja o ochronie</p> <p>lokalizacja w granicach obszaru wpisanego do rejestru zabytków (układu urbanistycznego wraz z zespołem budowlanym)</p>		
<p>14. Stan zachowania</p> <p>dostateczny</p>		
<p>15. Data wykonania karty</p> <p>lipiec 2017 - weryfikacja 2024</p>		

17. Uwagi

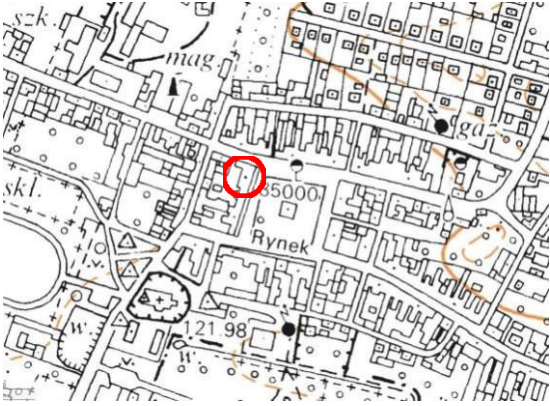

Gruntowna przebudowa elewacji z wymianą stolarki.

KARTA ADRESOWA GMINNEJ EWIDENCJI ZABYTKÓW

<p>1. Obiekt</p> <p style="text-align: center;">Dom</p>	<p>3. Czas powstania</p> <p style="text-align: center;">1 ćw. XX w.</p>	<p>5. Miejscowość</p> <p style="text-align: center;">Borek Wielkopolski</p>
<p>2. Zespół</p>	<p>4. Materiał</p> <p style="text-align: center;">murowany</p>	<p>6. Gmina</p> <p style="text-align: center;">Borek Wielkopolski</p>
<p>16. Plan sytuacyjny, zdjęcia</p> <div style="display: flex; justify-content: space-between;"> <div data-bbox="53 389 607 794"> </div> <div data-bbox="696 555 1637 1214"> </div> </div>	<p>7. Powiat</p> <p style="text-align: center;">gostyński</p>	
	<p>8. Województwo</p> <p style="text-align: center;">wielkopolskie</p>	
	<p>9. Adres</p> <p>kod pocztowy 63-810 Borek Wlkp.</p> <p>ulica Rynek</p> <p>Nr 3</p> <p>Nr ewid. działki</p> <p>Lokalizacja</p>	
	<p>10. Własność</p> <p>prywatna</p>	
	<p>11. Przeznaczenie pierwotne</p> <p>mieszkalne</p>	
<p>12. Użytkowanie obecne</p> <p>mieszkalno-handlowe</p>		
<p>13. Informacja o ochronie</p> <p>lokalizacja w granicach obszaru wpisanego do rejestru zabytków (układu urbanistycznego wraz z zespołem budowlanym)</p>		
<p>14. Stan zachowania</p> <p>dobry</p>		
<p>15. Data wykonania karty</p> <p>lipiec 2017 - weryfikacja 2024</p>		

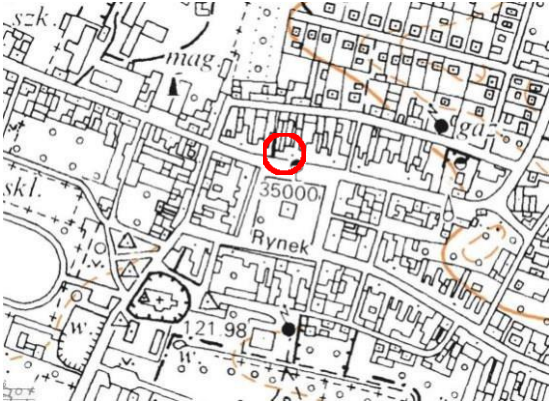

17. Uwagi
Przebudowa elewacji z wymianą stolarki.

KARTA ADRESOWA GMINNEJ EWIDENCJI ZABYTKÓW

<p>1. Obiekt</p> <p style="text-align: center;">Dom</p>	<p>3. Czas powstania</p> <p style="text-align: center;">1930 r.</p>	<p>5. Miejscowość</p> <p style="text-align: center;">Borek Wielkopolski</p>
<p>2. Zespół</p>	<p>4. Materiał</p> <p style="text-align: center;">murowany</p>	<p>6. Gmina</p> <p style="text-align: center;">Borek Wielkopolski</p>
<p>16. Plan sytuacyjny, zdjęcia</p> <div style="display: flex; justify-content: space-around;">   </div>	<p>7. Powiat</p> <p style="text-align: center;">gostyński</p>	
	<p>8. Województwo</p> <p style="text-align: center;">wielkopolskie</p>	
	<p>9. Adres</p> <p>kod pocztowy 63-810 Borek Wlkp.</p> <p>ulica Rynek</p> <p>Nr 6</p> <p>Nr ewid. działki</p> <p>Lokalizacja</p>	
	<p>10. Własność</p> <p>prywatna</p>	
	<p>11. Przeznaczenie pierwotne</p> <p>mieszkalne</p>	
<p>12. Użytkowanie obecne</p> <p>mieszkalne</p>		
<p>13. Informacja o ochronie</p> <p>lokalizacja w granicach obszaru wpisanego do rejestru zabytków (układu urbanistycznego wraz z zespołem budowlanym)</p>		
<p>14. Stan zachowania</p> <p>dobry</p>		
<p>15. Data wykonania karty</p> <p>lipiec 2017 - weryfikacja 2024</p>		

17. Uwagi

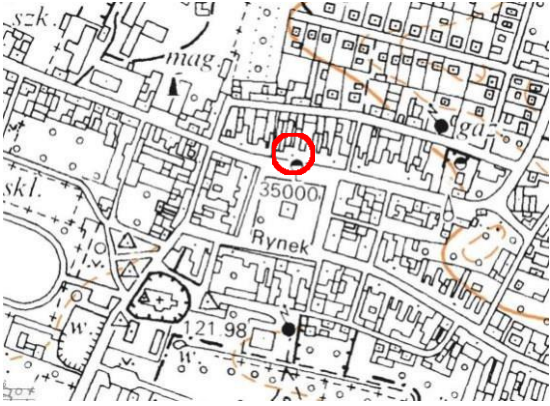

KARTA ADRESOWA GMINNEJ EWIDENCJI ZABYTKÓW

<p>1. Obiekt</p> <p style="text-align: center;">Dom</p>	<p>3. Czas powstania</p> <p style="text-align: center;">Ok. poł. XIX w.</p>	<p>5. Miejscowość</p> <p style="text-align: center;">Borek Wielkopolski</p>
<p>2. Zespół</p>	<p>4. Materiał</p> <p style="text-align: center;">murowany</p>	<p>6. Gmina</p> <p style="text-align: center;">Borek Wielkopolski</p>
<p>16. Plan sytuacyjny, zdjęcia</p> <div style="display: flex; align-items: center;">   </div>	<p>7. Powiat</p> <p style="text-align: center;">gostyński</p>	
	<p>8. Województwo</p> <p style="text-align: center;">wielkopolskie</p>	
	<p>9. Adres</p> <p>kod pocztowy 63-810 Borek Wlkp.</p> <p>ulica Rynek</p> <p>Nr 8</p> <p>Nr ewid. działki</p> <p>Lokalizacja</p>	
	<p>10. Własność</p> <p>prywatna</p>	
	<p>11. Przeznaczenie pierwotne</p> <p>mieszkalne</p>	
<p>12. Użytkowanie obecne</p> <p>mieszkalne</p>		
<p>13. Informacja o ochronie</p> <p>lokalizacja w granicach obszaru wpisanego do rejestru zabytków (układu urbanistycznego wraz z zespołem budowlanym)</p>		
<p>14. Stan zachowania</p> <p>dobry</p>		
<p>15. Data wykonania karty</p> <p>lipiec 2017 - weryfikacja 2024</p>		

17. Uwagi

Całkowita przebudowa: dachu, elewacji z wymianą stolarki.



KARTA ADRESOWA GMINNEJ EWIDENCJI ZABYTKÓW

<p>1. Obiekt</p> <p style="text-align: center;">Dom</p>	<p>3. Czas powstania</p> <p style="text-align: center;">Pocz. XX w.</p>	<p>5. Miejscowość</p> <p style="text-align: center;">Borek Wielkopolski</p>
<p>2. Zespół</p>	<p>4. Materiał</p> <p style="text-align: center;">murowany</p>	<p>6. Gmina</p> <p style="text-align: center;">Borek Wielkopolski</p>
<p>16. Plan sytuacyjny, zdjęcia</p>  	<p>7. Powiat</p> <p style="text-align: center;">gostyński</p>	
	<p>8. Województwo</p> <p style="text-align: center;">wielkopolskie</p>	
	<p>9. Adres</p> <p>kod pocztowy 63-810 Borek Wlkp.</p> <p>ulica Rynek</p> <p>Nr 9</p> <p>Nr ewid. działki</p> <p>Lokalizacja</p>	
	<p>10. Własność</p> <p>prywatna</p>	
	<p>11. Przeznaczenie pierwotne</p> <p>mieszkalno-handlowe</p>	
<p>12. Użytkowanie obecne</p> <p>mieszkalno-handlowe</p>		
<p>13. Informacja o ochronie</p> <p>lokalizacja w granicach obszaru wpisanego do rejestru zabytków (układu urbanistycznego wraz z zespołem budowlanym)</p>		
<p>14. Stan zachowania</p> <p>dobry</p>		
<p>15. Data wykonania karty</p> <p>lipiec 2017 - weryfikacja 2024</p>		

17. Uwagi
Przebudowa elewacji z wymianą stolarki.

1. Obiekt Figura Matki Bożej	3. Czas powstania 1776 r.	5. Miejscowość Borek Wielkopolski
2. Zespół	4. Materiał piaskowiec	6. Gmina Borek Wielkopolski
16. Plan sytuacyjny, zdjęcia 		7. Powiat gostyński
		8. Województwo wielkopolskie
		9. Adres kod pocztowy 63-810 Borek Wlkp. ulica Rynek Nr Nr ewid. działki Lokalizacja
		10. Własność samorządowa
		11. Przeznaczenie pierwotne
17. Uwagi		12. Użytkowanie obecne 13. Informacja o ochronie wpis do Rejestru zabytków nr: 559 data: 02.05.1956 r. 14. Stan zachowania dobry 15. Data wykonania karty lipiec 2017 - weryfikacja 2024



KARTA ADRESOWA GMINNEJ EWIDENCJI ZABYTKÓW

<p>1. Obiekt</p> <p style="text-align: center;">Dom</p>	<p>3. Czas powstania</p> <p style="text-align: center;">1927 r.</p>	<p>5. Miejscowość</p> <p style="text-align: center;">Borek Wielkopolski</p>
<p>2. Zespół</p>	<p>4. Materiał</p> <p style="text-align: center;">murowany</p>	<p>6. Gmina</p> <p style="text-align: center;">Borek Wielkopolski</p>
<p>16. Plan sytuacyjny, zdjęcia</p>  	<p>7. Powiat</p> <p style="text-align: center;">gostyński</p>	
	<p>8. Województwo</p> <p style="text-align: center;">wielkopolskie</p>	
	<p>9. Adres</p> <p>kod pocztowy 63-810 Borek Wlkp. ulica Zdzieska Nr 1 Nr ewid. działki Lokalizacja</p>	
	<p>10. Własność</p> <p>prywatna</p>	
	<p>11. Przeznaczenie pierwotne</p> <p>mieszkalne</p>	
	<p>12. Użytkowanie obecne</p> <p>Mieszkalno-handlowe</p>	<p>13. Informacja o ochronie</p> <p>lokalizacja w granicach obszaru wpisanego do rejestru zabytków (układu urbanistycznego i zespołu budowlanego)</p>
<p>14. Stan zachowania</p> <p>dobry</p>		
<p>15. Data wykonania karty</p> <p>lipiec 2017 - weryfikacja 2024</p>		

17. Uwagi

Wymiana pokrycia dachu. Przebudowa elewacji z wymianą stolarki.


KARTA ADRESOWA GMINNEJ EWIDENCJI ZABYTKÓW

<p>1. Obiekt</p> <p style="text-align: center;">Dom</p>	<p>3. Czas powstania</p> <p style="text-align: center;">kon. XIX w.</p>	<p>5. Miejscowość</p> <p style="text-align: center;">Borek Wielkopolski</p>
<p>2. Zespół</p>	<p>4. Materiał</p> <p style="text-align: center;">murowany</p>	<p>6. Gmina</p> <p style="text-align: center;">Borek Wielkopolski</p>
<p>16. Plan sytuacyjny, zdjęcia</p>	<p>7. Powiat</p> <p style="text-align: center;">gostyński</p>	
	<p>8. Województwo</p> <p style="text-align: center;">wielkopolskie</p>	
	<p>9. Adres</p> <p>kod pocztowy 63-810 Borek Wlkp. ulica Zdzieska Nr 10 Nr ewid. działki Lokalizacja</p>	
	<p>10. Własność</p> <p>prywatna</p>	
	<p>11. Przeznaczenie pierwotne</p> <p>mieszkalne</p>	
	<p>12. Użytkowanie obecne</p> <p>Mieszkalno-handlowe</p>	
	<p>13. Informacja o ochronie</p> <p>lokalizacja w granicach obszaru wpisanego do rejestru zabytków (układu urbanistycznego wraz z zespołem budowlanym)</p>	
	<p>14. Stan zachowania</p> <p>dobry</p>	
	<p>15. Data wykonania karty</p> <p>lipiec 2017 - weryfikacja 2024</p>	



17. Uwagi

Przebudowa elewacji i wymiana stolarki.

KARTA ADRESOWA GMINNEJ EWIDENCJI ZABYTKÓW

<p>1. Obiekt</p> <p style="text-align: center;">Dom</p>	<p>3. Czas powstania</p> <p style="text-align: center;">kon. XIX w.</p>	<p>5. Miejscowość</p> <p style="text-align: center;">Borek Wielkopolski</p>
<p>2. Zespół</p>	<p>4. Materiał</p> <p style="text-align: center;">murowany</p>	<p>6. Gmina</p> <p style="text-align: center;">Borek Wielkopolski</p>
<p>16. Plan sytuacyjny, zdjęcia</p>  <div data-bbox="705 561 1653 1200" style="border: 1px solid black; padding: 10px; margin-top: 10px;"> <p>Nie istnieje</p> </div>	<p>7. Powiat</p> <p style="text-align: center;">gostyński</p> <hr/> <p>8. Województwo</p> <p style="text-align: center;">wielkopolskie</p> <hr/> <p>9. Adres</p> <p>kod pocztowy 63-810 Borek Wlkp.</p> <p>ulica Zdzieska</p> <p>Nr 11</p> <p>Nr ewid. działki</p> <p>Lokalizacja</p> <hr/> <p>10. Własność</p> <p>prywatna</p> <hr/> <p>11. Przeznaczenie pierwotne</p> <p>mieszkalne</p> <hr/> <p>12. Użytkowanie obecne</p> <p>Mieszkalno-handlowe</p> <hr/> <p>13. Informacja o ochronie</p> <p>lokalizacja w granicach obszaru wpisanego do rejestru zabytków (układu urbanistycznego wraz z zespołem budowlanym)</p> <hr/> <p>14. Stan zachowania</p> <p>brak</p> <hr/> <p>15. Data wykonania karty</p> <p>lipiec 2017 - weryfikacja 2024</p>	
<p>17. Uwagi</p> <p>.</p>		



KARTA ADRESOWA GMINNEJ EWIDENCJI ZABYTKÓW

<p>1. Obiekt</p> <p style="text-align: center;">Dom</p>	<p>3. Czas powstania</p> <p style="text-align: center;">kon. XIX w.</p>	<p>5. Miejscowość</p> <p style="text-align: center;">Borek Wielkopolski</p>
<p>2. Zespół</p>	<p>4. Materiał</p> <p style="text-align: center;">murowany</p>	<p>6. Gmina</p> <p style="text-align: center;">Borek Wielkopolski</p>
<p>16. Plan sytuacyjny, zdjęcia</p>	<p>7. Powiat</p> <p style="text-align: center;">gostyński</p>	
	<p>8. Województwo</p> <p style="text-align: center;">wielkopolskie</p>	
	<p>9. Adres</p> <p>kod pocztowy 63-810 Borek Wlkp. ulica Zdzieska Nr 12 Nr ewid. działki Lokalizacja</p>	
	<p>10. Własność</p> <p>prywatna</p>	
	<p>11. Przeznaczenie pierwotne</p> <p>mieszkalne</p>	
	<p>12. Użytkowanie obecne</p> <p>Mieszkalno-handlowe</p>	
	<p>13. Informacja o ochronie</p> <p>lokalizacja w granicach obszaru wpisanego do rejestru zabytków (układu urbanistycznego wraz z zespołem budowlanym)</p>	
	<p>14. Stan zachowania</p> <p>dobry</p>	
	<p>15. Data wykonania karty</p> <p>lipiec 2017 - weryfikacja 2024</p>	

17. Uwagi

Przebudowa elewacji i wymiana stolarki. Wymiana pokrycia dachu.



KARTA ADRESOWA GMINNEJ EWIDENCJI ZABYTKÓW

<p>1. Obiekt</p> <p style="text-align: center;">Dom</p>	<p>3. Czas powstania</p> <p style="text-align: center;">XIX/XX w.</p>	<p>5. Miejscowość</p> <p style="text-align: center;">Borek Wielkopolski</p>
<p>2. Zespół</p>	<p>4. Materiał</p> <p style="text-align: center;">murowany</p>	<p>6. Gmina</p> <p style="text-align: center;">Borek Wielkopolski</p>
<p>16. Plan sytuacyjny, zdjęcia</p>	<p>7. Powiat</p> <p style="text-align: center;">gostyński</p>	<p>8. Województwo</p> <p style="text-align: center;">wielkopolskie</p>
		<p>9. Adres</p> <p>kod pocztowy 63-810 Borek Wlkp.</p> <p>ulica Zdzieska</p> <p>Nr 13</p> <p>Nr ewid. działki</p> <p>Lokalizacja</p>
		<p>10. Własność</p> <p>prywatna</p>
		<p>11. Przeznaczenie pierwotne</p> <p>mieszkalne</p>
		<p>12. Użytkowanie obecne</p> <p>mieszkalne</p>
		<p>13. Informacja o ochronie</p> <p>lokalizacja w granicach obszaru wpisanego do rejestru zabytków (układu urbanistycznego wraz z zespołem budowlanym)</p>
		<p>14. Stan zachowania</p> <p>dobry</p>
		<p>15. Data wykonania karty</p> <p>lipiec 2017 - weryfikacja 2024</p>



17. Uwagi

Przebudowa elewacji i wymiana stolarki. Wymiana pokrycia dachu.



KARTA ADRESOWA GMINNEJ EWIDENCJI ZABYTKÓW

<p>1. Obiekt</p> <p style="text-align: center;">Dom</p>	<p>3. Czas powstania</p> <p style="text-align: center;">kon. XIX w.</p>	<p>5. Miejscowość</p> <p style="text-align: center;">Borek Wielkopolski</p>
<p>2. Zespół</p>	<p>4. Materiał</p> <p style="text-align: center;">murowany</p>	<p>6. Gmina</p> <p style="text-align: center;">Borek Wielkopolski</p>
<p>16. Plan sytuacyjny, zdjęcia</p>  	<p>7. Powiat</p> <p style="text-align: center;">gostyński</p>	
	<p>8. Województwo</p> <p style="text-align: center;">wielkopolskie</p>	
	<p>9. Adres</p> <p>kod pocztowy 63-810 Borek Wlkp.</p> <p>ulica Zdzieska</p> <p>Nr 14</p> <p>Nr ewid. działki</p> <p>Lokalizacja</p>	
	<p>10. Własność</p> <p>prywatna</p>	
	<p>11. Przeznaczenie pierwotne</p> <p>mieszkalne</p>	
	<p>12. Użytkowanie obecne</p> <p>mieszkalne</p> <p>13. Informacja o ochronie</p> <p>lokalizacja w granicach obszaru wpisanego do rejestru zabytków (układu urbanistycznego wraz z zespołem budowlanym)</p>	
<p>14. Stan zachowania</p> <p>dobry</p>		
<p>15. Data wykonania karty</p> <p>lipiec 2017 - weryfikacja 2024</p>		
<p>17. Uwagi</p> <p>Przebudowa elewacji z wymianą stolarki. Wymiana pokrycia dachu.</p>		

KARTA ADRESOWA GMINNEJ EWIDENCJI ZABYTKÓW



<p>1. Obiekt</p> <p style="text-align: center;">Dom</p>	<p>3. Czas powstania</p> <p style="text-align: center;">2 poł. XIX w.</p>	<p>5. Miejscowość</p> <p style="text-align: center;">Borek Wielkopolski</p>
<p>2. Zespół</p>	<p>4. Materiał</p> <p style="text-align: center;">murowany</p>	<p>6. Gmina</p> <p style="text-align: center;">Borek Wielkopolski</p>
<p>16. Plan sytuacyjny, zdjęcia</p>  	<p>7. Powiat</p> <p style="text-align: center;">gostyński</p>	
	<p>8. Województwo</p> <p style="text-align: center;">wielkopolskie</p>	
	<p>9. Adres</p> <p>kod pocztowy 63-810 Borek Wlkp.</p> <p>ulica Zdzieska</p> <p>Nr 16</p> <p>Nr ewid. działki</p> <p>Lokalizacja</p>	
	<p>10. Własność</p> <p>prywatna</p>	
	<p>11. Przeznaczenie pierwotne</p> <p>mieszkalne</p>	
	<p>12. Użytkowanie obecne</p> <p>mieszkalne</p> <p>13. Informacja o ochronie</p> <p>lokalizacja w granicach obszaru wpisanego do rejestru zabytków (układu urbanistycznego wraz z zespołem budowlanym)</p>	
<p>14. Stan zachowania</p> <p>dobry</p>		
<p>15. Data wykonania karty</p> <p>lipiec 2017 - weryfikacja 2024</p>		
<p>17. Uwagi</p> <p>Wymiana stolarki i pokrycia dachu.</p>		

KARTA ADRESOWA GMINNEJ EWIDENCJI ZABYTKÓW

<p>1. Obiekt</p> <p style="text-align: center;">Dom</p>	<p>3. Czas powstania</p> <p style="text-align: center;">2 poł. XIX w.</p>	<p>5. Miejscowość</p> <p style="text-align: center;">Borek Wielkopolski</p>
<p>2. Zespół</p>	<p>4. Materiał</p> <p style="text-align: center;">murowany</p>	<p>6. Gmina</p> <p style="text-align: center;">Borek Wielkopolski</p>
<p>16. Plan sytuacyjny, zdjęcia</p>	<p>7. Powiat</p> <p style="text-align: center;">gostyński</p>	
	<p>8. Województwo</p> <p style="text-align: center;">wielkopolskie</p>	
	<p>9. Adres</p> <p>kod pocztowy 63-810 Borek Wlkp.</p> <p>ulica Zdzieska</p> <p>Nr 17</p> <p>Nr ewid. działki</p> <p>Lokalizacja</p>	
	<p>10. Własność</p> <p>prywatna</p>	
	<p>11. Przeznaczenie pierwotne</p> <p>mieszkalne</p>	
	<p>12. Użytkowanie obecne</p> <p>mieszkalne</p>	
	<p>13. Informacja o ochronie</p> <p>lokalizacja w granicach obszaru wpisanego do rejestru zabytków (układu urbanistycznego wraz z zespołem budowlanym)</p>	
	<p>14. Stan zachowania</p> <p>dobry</p>	
	<p>15. Data wykonania karty</p> <p>lipiec 2017 - weryfikacja 2024</p>	

17. Uwagi



KARTA ADRESOWA GMINNEJ EWIDENCJI ZABYTKÓW

1. Obiekt Dom	3. Czas powstania 1 ćw. XX w.	5. Miejscowość Borek Wielkopolski
2. Zespół	4. Materiał murowany	6. Gmina Borek Wielkopolski
16. Plan sytuacyjny, zdjęcia 		7. Powiat gostyński 8. Województwo wielkopolskie 9. Adres kod pocztowy 63-810 Borek Wlkp. ulica Zdzieska Nr 18 Nr ewid. działki Lokalizacja
10. Własność prywatna		
11. Przeznaczenie pierwotne mieszkalne		
12. Użytkowanie obecne mieszkalne		
13. Informacja o ochronie lokalizacja w granicach obszaru wpisanego do rejestru zabytków (układu urbanistycznego wraz z zespołem budowlanym)		
14. Stan zachowania dostateczny		
15. Data wykonania karty		lipiec 2017 - weryfikacja 2024



17. Uwagi

Wymiana stolarki.

KARTA ADRESOWA GMINNEJ EWIDENCJI ZABYTKÓW



<p>1. Obiekt</p> <p style="text-align: center;">Dom</p>	<p>3. Czas powstania</p> <p style="text-align: center;">pocz. XX w.</p>	<p>5. Miejscowość</p> <p style="text-align: center;">Borek Wielkopolski</p>
<p>2. Zespół</p>	<p>4. Materiał</p> <p style="text-align: center;">murowany/szach.</p>	<p>6. Gmina</p> <p style="text-align: center;">Borek Wielkopolski</p>
<p>16. Plan sytuacyjny, zdjęcia</p>  	<p>7. Powiat</p> <p style="text-align: center;">gostyński</p> <p>8. Województwo</p> <p style="text-align: center;">wielkopolskie</p> <p>9. Adres</p> <p>kod pocztowy 63-810 Borek Wlkp.</p> <p>ulica Zdzieska</p> <p>Nr 19</p> <p>Nr ewid. działki</p> <p>Lokalizacja</p> <p>10. Własność</p> <p>prywatna</p> <p>11. Przeznaczenie pierwotne</p> <p>mieszkalne</p> <p>12. Użytkowanie obecne</p> <p>mieszkalne</p> <p>13. Informacja o ochronie</p> <p>lokalizacja w granicach obszaru wpisanego do rejestru zabytków (układu urbanistycznego wraz z zespołem budowlanym)</p> <p>14. Stan zachowania</p> <p>dobry</p> <p>15. Data wykonania karty</p> <p>lipiec 2017 - weryfikacja 2024</p>	
<p>17. Uwagi</p> <p>Wymiana stolarki i pokrycia dachu.</p>		

KARTA ADRESOWA GMINNEJ EWIDENCJI ZABYTKÓW



<p>1. Obiekt</p> <p style="text-align: center;">Dom</p>	<p>3. Czas powstania</p> <p style="text-align: center;">Pocz. XX w.</p>	<p>5. Miejscowość</p> <p style="text-align: center;">Borek Wielkopolski</p>
<p>2. Zespół</p>	<p>4. Materiał</p> <p style="text-align: center;">murowany</p>	<p>6. Gmina</p> <p style="text-align: center;">Borek Wielkopolski</p>
<p>16. Plan sytuacyjny, zdjęcia</p> <div style="display: flex; justify-content: space-around;">   </div>	<p>7. Powiat</p> <p style="text-align: center;">gostyński</p>	
	<p>8. Województwo</p> <p style="text-align: center;">wielkopolskie</p>	
	<p>9. Adres</p> <p>kod pocztowy 63-810 Borek Wlkp. ulica Zdzieska Nr 2 Nr ewid. działki Lokalizacja</p>	
	<p>10. Własność</p> <p>prywatna</p>	
	<p>11. Przeznaczenie pierwotne</p> <p>mieszkalne</p>	
	<p>12. Użytkowanie obecne</p> <p>Mieszkalno-handlowe</p> <p>13. Informacja o ochronie</p> <p>lokalizacja w granicach obszaru wpisanego do rejestru zabytków (układu urbanistycznego i zespołu budowlanego)</p>	
<p>14. Stan zachowania</p> <p>dobry</p>		
<p>15. Data wykonania karty</p> <p>lipiec 2017 - weryfikacja 2024</p>		

17. Uwagi
Przebudowa elewacji z wymianą stolarki.

KARTA ADRESOWA GMINNEJ EWIDENCJI ZABYTKÓW



<p>1. Obiekt</p> <p style="text-align: center;">Dom</p>	<p>3. Czas powstania</p> <p style="text-align: center;">1 ćw. XX w.</p>	<p>5. Miejscowość</p> <p style="text-align: center;">Borek Wielkopolski</p>
<p>2. Zespół</p>	<p>4. Materiał</p> <p style="text-align: center;">murowany</p>	<p>6. Gmina</p> <p style="text-align: center;">Borek Wielkopolski</p>
<p>16. Plan sytuacyjny, zdjęcia</p>  	<p>7. Powiat</p> <p style="text-align: center;">gostyński</p>	<p>8. Województwo</p> <p style="text-align: center;">wielkopolskie</p>
	<p>9. Adres</p> <p>kod pocztowy 63-810 Borek Wlkp. ulica Zdzieska Nr 22</p>	<p>Nr ewid. działki Lokalizacja</p>
	<p>10. Własność</p> <p>prywatna</p>	<p>11. Przeznaczenie pierwotne</p> <p>mieszkalne</p>
	<p>12. Użytkowanie obecne</p> <p>mieszkalne</p>	<p>13. Informacja o ochronie</p> <p>lokalizacja w granicach obszaru wpisanego do rejestru zabytków (układu urbanistycznego wraz z zespołem budowlanym)</p>
	<p>14. Stan zachowania</p> <p>dostateczny</p>	<p>15. Data wykonania karty</p> <p>lipiec 2017 - weryfikacja 2024</p>
	<p>17. Uwagi</p> <p>Wymiana stolarki.</p>	

KARTA ADRESOWA GMINNEJ EWIDENCJI ZABYTKÓW

<p>1. Obiekt</p> <p style="text-align: center;">Dom</p>	<p>3. Czas powstania</p> <p style="text-align: center;">pocz. XX w.</p>	<p>5. Miejscowość</p> <p style="text-align: center;">Borek Wielkopolski</p>
<p>2. Zespół</p>	<p>4. Materiał</p> <p style="text-align: center;">murowany</p>	<p>6. Gmina</p> <p style="text-align: center;">Borek Wielkopolski</p>
<p>16. Plan sytuacyjny, zdjęcia</p> <div style="display: flex; justify-content: space-around; align-items: center;">   </div>	<p>7. Powiat</p> <p style="text-align: center;">gostyński</p>	
	<p>8. Województwo</p> <p style="text-align: center;">wielkopolskie</p>	
	<p>9. Adres</p> <p>kod pocztowy 63-810 Borek Wlkp. ulica Zdzieska Nr 23 Nr ewid. działki Lokalizacja</p>	
	<p>10. Własność</p> <p>prywatna</p>	
	<p>11. Przeznaczenie pierwotne</p> <p>mieszkalne</p>	
	<p>12. Użytkowanie obecne</p> <p>mieszkalne</p>	
<p>13. Informacja o ochronie</p> <p>lokalizacja w granicach obszaru wpisanego do rejestru zabytków (układu urbanistycznego wraz z zespołem budowlanym)</p>		
<p>14. Stan zachowania</p> <p>dobry</p>		
<p>15. Data wykonania karty</p> <p>lipiec 2017 - weryfikacja 2024</p>		



17. Uwagi
Wymiana stolarki.

KARTA ADRESOWA GMINNEJ EWIDENCJI ZABYTKÓW

<p>1. Obiekt</p> <p style="text-align: center;">Budynek gospodarczy</p>	<p>3. Czas powstania</p> <p style="text-align: center;">Pocz. XX w.</p>	<p>5. Miejscowość</p> <p style="text-align: center;">Borek Wielkopolski</p>
<p>2. Zespół</p> <p>W zespole domu nr 25a</p>	<p>4. Materiał</p> <p style="text-align: center;">murowany</p>	<p>6. Gmina</p> <p style="text-align: center;">Borek Wielkopolski</p>
<p>16. Plan sytuacyjny, zdjęcia</p> <div style="display: flex; justify-content: space-around;">   </div>	<p>7. Powiat</p> <p style="text-align: center;">gostyński</p>	
	<p>8. Województwo</p> <p style="text-align: center;">wielkopolskie</p>	
	<p>9. Adres</p> <p>kod pocztowy 63-810 Borek Wlkp.</p> <p>ulica Zdzieska</p> <p>Nr 25a</p> <p>Nr ewid. działki</p> <p>Lokalizacja</p>	
	<p>10. Własność</p> <p>prywatna</p>	
	<p>11. Przeznaczenie pierwotne</p> <p>gospodarcze</p>	
<p>12. Użytkowanie obecne</p> <p>gospodarcze</p>		
<p>13. Informacja o ochronie</p> <p>lokalizacja w granicach obszaru wpisanego do rejestru zabytków (układu urbanistycznego i zespołu budowlanego)</p>		
<p>14. Stan zachowania</p> <p>dobry</p>		
<p>15. Data wykonania karty</p> <p>lipiec 2017</p>		



17. Uwagi

KARTA ADRESOWA GMINNEJ EWIDENCJI ZABYTKÓW

<p>1. Obiekt</p> <p style="text-align: center;">Dom</p>	<p>3. Czas powstania</p> <p style="text-align: center;">1906 r.</p>	<p>5. Miejscowość</p> <p style="text-align: center;">Borek Wielkopolski</p>
<p>2. Zespół</p> <p>W zespole domu nr 25a</p>	<p>4. Materiał</p> <p style="text-align: center;">murowany</p>	<p>6. Gmina</p> <p style="text-align: center;">Borek Wielkopolski</p>
<p>16. Plan sytuacyjny, zdjęcia</p>	<p>7. Powiat</p> <p style="text-align: center;">gostyński</p>	
	<p>8. Województwo</p> <p style="text-align: center;">wielkopolskie</p>	
	<p>9. Adres</p> <p>kod pocztowy 63-810 Borek Wlkp. ulica Zdzieska Nr 25a Nr ewid. działki Lokalizacja</p>	
	<p>10. Własność</p> <p>prywatna</p>	
	<p>11. Przeznaczenie pierwotne</p> <p>mieszkalne</p>	
	<p>12. Użytkowanie obecne</p> <p>mieszkalne</p>	
	<p>13. Informacja o ochronie</p> <p>lokalizacja w granicach obszaru wpisanego do rejestru zabytków (układu urbanistycznego wraz z zespołem budowlanym)</p>	
	<p>14. Stan zachowania</p> <p>dobry</p>	
	<p>15. Data wykonania karty</p> <p>lipiec 2017</p>	



17. Uwagi
Wymiana stolarki.

KARTA ADRESOWA GMINNEJ EWIDENCJI ZABYTKÓW

<p>1. Obiekt</p> <p style="text-align: center;">Dom</p>	<p>3. Czas powstania</p> <p style="text-align: center;">pocz. XX w.</p>	<p>5. Miejscowość</p> <p style="text-align: center;">Borek Wielkopolski</p>
<p>2. Zespół</p>	<p>4. Materiał</p> <p style="text-align: center;">murowany</p>	<p>6. Gmina</p> <p style="text-align: center;">Borek Wielkopolski</p>
<p>16. Plan sytuacyjny, zdjęcia</p> <div style="display: flex; justify-content: space-around;">   </div>	<p>7. Powiat</p> <p style="text-align: center;">gostyński</p>	
	<p>8. Województwo</p> <p style="text-align: center;">wielkopolskie</p>	
	<p>9. Adres</p> <p>kod pocztowy 63-810 Borek Wlkp. ulica Zdzieska Nr 27 Nr ewid. działki Lokalizacja</p>	
	<p>10. Własność</p> <p style="text-align: center;">prywatna</p>	
	<p>11. Przeznaczenie pierwotne</p> <p style="text-align: center;">mieszkalne</p>	
	<p>12. Użytkowanie obecne</p> <p style="text-align: center;">mieszkalne</p>	
<p>13. Informacja o ochronie</p> <p style="text-align: center;">lokalizacja w granicach obszaru wpisanego do rejestru zabytków (układu urbanistycznego wraz z zespołem budowlanym)</p>		
<p>14. Stan zachowania</p> <p style="text-align: center;">dostateczny</p>		
<p>15. Data wykonania karty</p> <p style="text-align: center;">lipiec 2017</p>		

17. Uwagi



KARTA ADRESOWA GMINNEJ EWIDENCJI ZABYTKÓW

<p>1. Obiekt</p> <p style="text-align: center;">Dom</p>	<p>3. Czas powstania</p> <p style="text-align: center;">kon. XIX w.</p>	<p>5. Miejscowość</p> <p style="text-align: center;">Borek Wielkopolski</p>
<p>2. Zespół</p>	<p>4. Materiał</p> <p style="text-align: center;">murowany</p>	<p>6. Gmina</p> <p style="text-align: center;">Borek Wielkopolski</p>
<p>16. Plan sytuacyjny, zdjęcia</p>	<p>7. Powiat</p> <p style="text-align: center;">gostyński</p>	
	<p>8. Województwo</p> <p style="text-align: center;">wielkopolskie</p>	
	<p>9. Adres</p> <p>kod pocztowy 63-810 Borek Wlkp. ulica Zdzieska Nr 28 Nr ewid. działki Lokalizacja</p>	
	<p>10. Własność</p> <p>prywatna</p>	
	<p>11. Przeznaczenie pierwotne</p> <p>mieszkalne</p>	
	<p>12. Użytkowanie obecne</p> <p>mieszkalne</p>	
	<p>13. Informacja o ochronie</p> <p>lokalizacja w granicach obszaru wpisanego do rejestru zabytków (układu urbanistycznego i zespołu budowlanego)</p>	
	<p>14. Stan zachowania</p> <p>dobry</p>	
	<p>15. Data wykonania karty</p> <p>lipiec 2017</p>	

17. Uwagi

Wymiana pokrycia dachu.



KARTA ADRESOWA GMINNEJ EWIDENCJI ZABYTKÓW

<p>1. Obiekt</p> <p style="text-align: center;">Dom</p>	<p>3. Czas powstania</p> <p style="text-align: center;">1877 r.</p>	<p>5. Miejscowość</p> <p style="text-align: center;">Borek Wielkopolski</p>
<p>2. Zespół</p>	<p>4. Materiał</p> <p style="text-align: center;">murowany</p>	<p>6. Gmina</p> <p style="text-align: center;">Borek Wielkopolski</p>
<p>16. Plan sytuacyjny, zdjęcia</p>	<p>7. Powiat</p> <p style="text-align: center;">gostyński</p>	
	<p>8. Województwo</p> <p style="text-align: center;">wielkopolskie</p>	
	<p>9. Adres</p> <p>kod pocztowy 63-810 Borek Wlkp. ulica Zdzieska Nr 29 Nr ewid. działki Lokalizacja</p>	
	<p>10. Własność</p> <p>prywatna</p>	
	<p>11. Przeznaczenie pierwotne</p> <p>mieszkalne</p>	
	<p>12. Użytkowanie obecne</p> <p>mieszkalne</p>	
	<p>13. Informacja o ochronie</p> <p>lokalizacja w granicach obszaru wpisanego do rejestru zabytków (układu urbanistycznego wraz z zespołem budowlanym)</p>	
	<p>14. Stan zachowania</p> <p>dobry</p>	
	<p>15. Data wykonania karty</p> <p>lipiec 2017</p>	

17. Uwagi



Przebudowa elewacji wraz z wymianą stolarki. Wymiana pokrycia dachu.

KARTA ADRESOWA GMINNEJ EWIDENCJI ZABYTKÓW

<p>1. Obiekt</p> <p style="text-align: center;">Dom</p>	<p>3. Czas powstania</p> <p style="text-align: center;">Lata 30. XX w.</p>	<p>5. Miejscowość</p> <p style="text-align: center;">Borek Wielkopolski</p>
<p>2. Zespół</p>	<p>4. Materiał</p> <p style="text-align: center;">murowany</p>	<p>6. Gmina</p> <p style="text-align: center;">Borek Wielkopolski</p>
<p>16. Plan sytuacyjny, zdjęcia</p>	<p>7. Powiat</p> <p style="text-align: center;">gostyński</p>	
	<p>8. Województwo</p> <p style="text-align: center;">wielkopolskie</p>	
	<p>9. Adres</p> <p>kod pocztowy 63-810 Borek Wlkp. ulica Zdzieska Nr 29a Nr ewid. działki Lokalizacja</p>	
	<p>10. Własność</p> <p>prywatna</p>	
	<p>11. Przeznaczenie pierwotne</p> <p>mieszkalne</p>	
	<p>12. Użytkowanie obecne</p> <p>mieszkalne</p>	
	<p>13. Informacja o ochronie</p> <p>lokalizacja w granicach obszaru wpisanego do rejestru zabytków (układu urbanistycznego wraz z zespołem budowlanym)</p>	
	<p>14. Stan zachowania</p> <p>dobry</p>	
	<p>15. Data wykonania karty</p> <p>lipiec 2017</p>	

17. Uwagi



KARTA ADRESOWA GMINNEJ EWIDENCJI ZABYTKÓW

<p>1. Obiekt</p> <p style="text-align: center;">Dom</p>	<p>3. Czas powstania</p> <p style="text-align: center;">1 ćw. XX w.</p>	<p>5. Miejscowość</p> <p style="text-align: center;">Borek Wielkopolski</p>
<p>2. Zespół</p>	<p>4. Materiał</p> <p style="text-align: center;">murowany</p>	<p>6. Gmina</p> <p style="text-align: center;">Borek Wielkopolski</p>
<p>16. Plan sytuacyjny, zdjęcia</p>	<p>7. Powiat</p> <p style="text-align: center;">gostyński</p>	
	<p>8. Województwo</p> <p style="text-align: center;">wielkopolskie</p>	
	<p>9. Adres</p> <p>kod pocztowy 63-810 Borek Wlkp. ulica Zdzieska Nr 3 Nr ewid. działki Lokalizacja</p>	
	<p>10. Własność</p> <p>prywatna</p>	
	<p>11. Przeznaczenie pierwotne</p> <p>mieszkalne</p>	
	<p>12. Użytkowanie obecne</p> <p>Mieszkalno-handlowe</p>	
	<p>13. Informacja o ochronie</p> <p>lokalizacja w granicach obszaru wpisanego do rejestru zabytków (układu urbanistycznego i zespołu budowlanego)</p>	
	<p>14. Stan zachowania</p> <p>dobry</p>	
	<p>15. Data wykonania karty</p> <p>lipiec 2017</p>	

17. Uwagi



Przebudowa elewacji z wymianą stolarki.

KARTA ADRESOWA GMINNEJ EWIDENCJI ZABYTKÓW



<p>1. Obiekt</p> <p style="text-align: center;">Dom</p>	<p>3. Czas powstania</p> <p style="text-align: center;">1 ćw. XX w.</p>	<p>5. Miejscowość</p> <p style="text-align: center;">Borek Wielkopolski</p>
<p>2. Zespół</p>	<p>4. Materiał</p> <p style="text-align: center;">murowany</p>	<p>6. Gmina</p> <p style="text-align: center;">Borek Wielkopolski</p>
<p>16. Plan sytuacyjny, zdjęcia</p>	<p>7. Powiat</p> <p style="text-align: center;">gostyński</p>	
	<p>8. Województwo</p> <p style="text-align: center;">wielkopolskie</p>	
	<p>9. Adres</p> <p>kod pocztowy 63-810 Borek Wlkp. ulica Zdzieska Nr 31 Nr ewid. działki Lokalizacja</p>	
	<p>10. Własność</p> <p>prywatna</p>	
	<p>11. Przeznaczenie pierwotne</p> <p>mieszkalne</p>	
	<p>12. Użytkowanie obecne</p> <p>mieszkalne</p>	
	<p>13. Informacja o ochronie</p> <p>lokalizacja w granicach obszaru wpisanego do rejestru zabytków (układu urbanistycznego wraz z zespołem budowlanym)</p>	
	<p>14. Stan zachowania</p> <p>dostateczny</p>	
	<p>15. Data wykonania karty</p> <p style="text-align: center;">lipiec 2017</p>	

17. Uwagi

KARTA ADRESOWA GMINNEJ EWIDENCJI ZABYTKÓW

<p>1. Obiekt</p> <p style="text-align: center;">Dom</p>	<p>3. Czas powstania</p> <p style="text-align: center;">1 ćw. XX w.</p>	<p>5. Miejscowość</p> <p style="text-align: center;">Borek Wielkopolski</p>
<p>2. Zespół</p>	<p>4. Materiał</p> <p style="text-align: center;">murowany</p>	<p>6. Gmina</p> <p style="text-align: center;">Borek Wielkopolski</p>
<p>16. Plan sytuacyjny, zdjęcia</p>  	<p>7. Powiat</p> <p style="text-align: center;">gostyński</p> <p>8. Województwo</p> <p style="text-align: center;">wielkopolskie</p> <p>9. Adres</p> <p>kod pocztowy 63-810 Borek Wlkp. ulica Zdzieska Nr 32 Nr ewid. działki Lokalizacja</p> <p>10. Własność</p> <p>prywatna</p> <p>11. Przeznaczenie pierwotne</p> <p>mieszkalne</p> <p>12. Użytkowanie obecne</p> <p>Mieszkalno-usługowe</p> <p>13. Informacja o ochronie</p> <p>lokalizacja w granicach obszaru wpisanego do rejestru zabytków (układu urbanistycznego wraz z zespołem budowlanym)</p> <p>14. Stan zachowania</p> <p>dobry</p> <p>15. Data wykonania karty</p> <p>lipiec 2017</p>	
<p>17. Uwagi</p>		



KARTA ADRESOWA GMINNEJ EWIDENCJI ZABYTKÓW

<p>1. Obiekt</p> <p style="text-align: center;">Dom</p>	<p>3. Czas powstania</p> <p style="text-align: center;">1 ćw. XIX w.</p>	<p>5. Miejscowość</p> <p style="text-align: center;">Borek Wielkopolski</p>
<p>2. Zespół</p>	<p>4. Materiał</p> <p style="text-align: center;">murowany</p>	<p>6. Gmina</p> <p style="text-align: center;">Borek Wielkopolski</p>
<p>16. Plan sytuacyjny, zdjęcia</p>	<p>7. Powiat</p> <p style="text-align: center;">gostyński</p>	
	<p>8. Województwo</p> <p style="text-align: center;">wielkopolskie</p>	
	<p>9. Adres</p> <p>kod pocztowy 63-810 Borek Wlkp. ulica Zdzieska Nr 36 Nr ewid. działki Lokalizacja</p>	
	<p>10. Własność</p> <p>prywatna</p>	
	<p>11. Przeznaczenie pierwotne</p> <p>mieszkalne</p>	
	<p>12. Użytkowanie obecne</p> <p>mieszkalne</p>	
	<p>13. Informacja o ochronie</p> <p>wpis do Rejestru zabytków (fasada domu) nr: 1342/A data: 30.11.1992 r.</p>	
	<p>14. Stan zachowania</p> <p>dobry</p>	
	<p>15. Data wykonania karty</p> <p>lipiec 2017</p>	



17. Uwagi

Przebudowa dachu 1880 r. Wymiana pokrycia dachu i stolarki.

KARTA ADRESOWA GMINNEJ EWIDENCJI ZABYTKÓW

<p>1. Obiekt</p> <p style="text-align: center;">Dom</p>	<p>3. Czas powstania</p> <p style="text-align: center;">2 poł. XIX w.</p>	<p>5. Miejscowość</p> <p style="text-align: center;">Borek Wielkopolski</p>
<p>2. Zespół</p>	<p>4. Materiał</p> <p style="text-align: center;">murowany</p>	<p>6. Gmina</p> <p style="text-align: center;">Borek Wielkopolski</p>
<p>16. Plan sytuacyjny, zdjęcia</p>	<p>7. Powiat</p> <p style="text-align: center;">gostyński</p>	
		<p>8. Województwo</p> <p style="text-align: center;">wielkopolskie</p>
<p>9. Adres</p> <p>kod pocztowy 63-810 Borek Wlkp.</p> <p>ulica Zdzieska</p> <p>Nr 37</p> <p>Nr ewid. działki</p> <p>Lokalizacja</p>		<p>10. Własność</p> <p>prywatna</p>
<p>11. Przeznaczenie pierwotne</p> <p>mieszkalne</p>		<p>12. Użytkowanie obecne</p> <p>mieszkalne</p>
<p>13. Informacja o ochronie</p> <p>lokalizacja w granicach obszaru wpisanego do rejestru zabytków (układu urbanistycznego wraz z zespołem budowlanym)</p>		<p>14. Stan zachowania</p> <p>dobry</p>
<p>15. Data wykonania karty</p> <p>lipiec 2017</p>		<p>17. Uwagi</p>



KARTA ADRESOWA GMINNEJ EWIDENCJI ZABYTKÓW

<p>1. Obiekt</p> <p style="text-align: center;">Dom</p>	<p>3. Czas powstania</p> <p style="text-align: center;">kon. XIX w.</p>	<p>5. Miejscowość</p> <p style="text-align: center;">Borek Wielkopolski</p>
<p>2. Zespół</p>	<p>4. Materiał</p> <p style="text-align: center;">murowany</p>	<p>6. Gmina</p> <p style="text-align: center;">Borek Wielkopolski</p>
<p>16. Plan sytuacyjny, zdjęcia</p> <div style="display: flex; justify-content: space-around;">   </div>	<p>7. Powiat</p> <p style="text-align: center;">gostyński</p>	
	<p>8. Województwo</p> <p style="text-align: center;">wielkopolskie</p>	
	<p>9. Adres</p> <p>kod pocztowy 63-810 Borek Wlkp.</p> <p>ulica Zdzieska</p> <p>Nr 40</p> <p>Nr ewid. działki</p> <p>Lokalizacja</p>	
	<p>10. Własność</p> <p>prywatna</p>	
	<p>11. Przeznaczenie pierwotne</p> <p>mieszkalne</p>	
	<p>12. Użytkowanie obecne</p> <p>mieszkalne</p>	
<p>13. Informacja o ochronie</p> <p>lokalizacja w granicach obszaru wpisanego do rejestru zabytków (układu urbanistycznego wraz z zespołem budowlanym)</p>		
<p>14. Stan zachowania</p> <p>dobry</p>		
<p>15. Data wykonania karty</p> <p>lipiec 2017</p>		

17. Uwagi

Wymiana pokrycia dachu, stolarki.



KARTA ADRESOWA GMINNEJ EWIDENCJI ZABYTKÓW

<p>1. Obiekt</p> <p style="text-align: center;">Dom</p>	<p>3. Czas powstania</p> <p style="text-align: center;">kon. XIX w.</p>	<p>5. Miejscowość</p> <p style="text-align: center;">Borek Wielkopolski</p>
<p>2. Zespół</p>	<p>4. Materiał</p> <p style="text-align: center;">murowany</p>	<p>6. Gmina</p> <p style="text-align: center;">Borek Wielkopolski</p>
<p>16. Plan sytuacyjny, zdjęcia</p> <div style="display: flex; justify-content: space-around; align-items: center;">   </div>	<p>7. Powiat</p> <p style="text-align: center;">gostyński</p>	
	<p>8. Województwo</p> <p style="text-align: center;">wielkopolskie</p>	
	<p>9. Adres</p> <p>kod pocztowy 63-810 Borek Wlkp. ulica Zdzieska Nr 41 Nr ewid. działki Lokalizacja</p>	
	<p>10. Własność</p> <p>prywatna</p>	
	<p>11. Przeznaczenie pierwotne</p> <p>mieszkalne</p>	
	<p>12. Użytkowanie obecne</p> <p>mieszkalne</p> <p>13. Informacja o ochronie</p> <p>lokalizacja w granicach obszaru wpisanego do rejestru zabytków (układu urbanistycznego wraz z zespołem budowlanym)</p>	
<p>14. Stan zachowania</p> <p>dobry</p>		
<p>15. Data wykonania karty</p> <p>lipiec 2017</p>		

17. Uwagi



Wymiana pokrycia dachu, przebudowa elewacji i wymiana stolarki.

KARTA ADRESOWA GMINNEJ EWIDENCJI ZABYTKÓW

<p>1. Obiekt</p> <p style="text-align: center;">Dom</p>	<p>3. Czas powstania</p> <p style="text-align: center;">I. 30. XX w.</p>	<p>5. Miejscowość</p> <p style="text-align: center;">Borek Wielkopolski</p>
<p>2. Zespół</p>	<p>4. Materiał</p> <p style="text-align: center;">murowany</p>	<p>6. Gmina</p> <p style="text-align: center;">Borek Wielkopolski</p>
<p>16. Plan sytuacyjny, zdjęcia</p> <div style="display: flex; justify-content: space-around;">   </div>	<p>7. Powiat</p> <p style="text-align: center;">gostyński</p>	
	<p>8. Województwo</p> <p style="text-align: center;">wielkopolskie</p>	
	<p>9. Adres</p> <p>kod pocztowy 63-810 Borek Wlkp. ulica Zdzieska Nr 42 Nr ewid. działki Lokalizacja</p>	
	<p>10. Własność</p> <p>prywatna</p>	
	<p>11. Przeznaczenie pierwotne</p> <p>mieszkalne</p>	
	<p>12. Użytkowanie obecne</p> <p>mieszkalne</p>	
	<p>13. Informacja o ochronie</p> <p>lokalizacja w granicach obszaru wpisanego do rejestru zabytków (układu urbanistycznego wraz z zespołem budowlanym)</p>	
<p>14. Stan zachowania</p> <p>dobry</p>		
<p>15. Data wykonania karty</p> <p>lipiec 2017</p>		

17. Uwagi



KARTA ADRESOWA GMINNEJ EWIDENCJI ZABYTKÓW

<p>1. Obiekt</p> <p style="text-align: center;">Dom</p>	<p>3. Czas powstania</p> <p style="text-align: center;">pocz. XX w.</p>	<p>5. Miejscowość</p> <p style="text-align: center;">Borek Wielkopolski</p>
<p>2. Zespół</p>	<p>4. Materiał</p> <p style="text-align: center;">murowany</p>	<p>6. Gmina</p> <p style="text-align: center;">Borek Wielkopolski</p>
<p>16. Plan sytuacyjny, zdjęcia</p>	<p>7. Powiat</p> <p style="text-align: center;">gostyński</p>	
	<p>8. Województwo</p> <p style="text-align: center;">wielkopolskie</p>	
	<p>9. Adres</p> <p>kod pocztowy 63-810 Borek Wlkp. ulica Zdzieska Nr 43 Nr ewid. działki Lokalizacja</p>	
	<p>10. Własność</p> <p>prywatna</p>	
	<p>11. Przeznaczenie pierwotne</p> <p>mieszkalne</p>	
	<p>12. Użytkowanie obecne</p> <p>mieszkalne</p>	
	<p>13. Informacja o ochronie</p> <p>lokalizacja w granicach obszaru wpisanego do rejestru zabytków (układu urbanistycznego wraz z zespołem budowlanym)</p>	
	<p>14. Stan zachowania</p> <p>dostateczny</p>	
	<p>15. Data wykonania karty</p> <p>lipiec 2017</p>	

17. Uwagi

Wymiana pokrycia dachu.



KARTA ADRESOWA GMINNEJ EWIDENCJI ZABYTKÓW

<p>1. Obiekt</p> <p style="text-align: center;">Dom</p>	<p>3. Czas powstania</p> <p style="text-align: center;">XIX/XX w.</p>	<p>5. Miejscowość</p> <p style="text-align: center;">Borek Wielkopolski</p>
<p>2. Zespół</p>	<p>4. Materiał</p> <p style="text-align: center;">murowany</p>	<p>6. Gmina</p> <p style="text-align: center;">Borek Wielkopolski</p>
<p>16. Plan sytuacyjny, zdjęcia</p>	<p>7. Powiat</p> <p style="text-align: center;">gostyński</p>	
	<p>8. Województwo</p> <p style="text-align: center;">wielkopolskie</p>	
	<p>9. Adres</p> <p>kod pocztowy 63-810 Borek Wlkp. ulica Zdzieska Nr 44 Nr ewid. działki Lokalizacja</p>	
	<p>10. Własność</p> <p>prywatna</p>	
	<p>11. Przeznaczenie pierwotne</p> <p>mieszkalne</p>	
	<p>12. Użytkowanie obecne</p> <p>mieszkalne</p>	
	<p>13. Informacja o ochronie</p> <p>lokalizacja w granicach obszaru wpisanego do rejestru zabytków (układu urbanistycznego wraz z zespołem budowlanym)</p>	
	<p>14. Stan zachowania</p> <p>dobry</p>	
	<p>15. Data wykonania karty</p> <p>lipiec 2017</p>	

17. Uwagi

Wymiana pokrycia dachu. Przebudowa elewacji z wymianą stolarki.



KARTA ADRESOWA GMINNEJ EWIDENCJI ZABYTKÓW

<p>1. Obiekt</p> <p style="text-align: center;">Dom</p>	<p>3. Czas powstania</p> <p style="text-align: center;">kon. XIX w.</p>	<p>5. Miejscowość</p> <p style="text-align: center;">Borek Wielkopolski</p>
<p>2. Zespół</p>	<p>4. Materiał</p> <p style="text-align: center;">murowany</p>	<p>6. Gmina</p> <p style="text-align: center;">Borek Wielkopolski</p>
<p>16. Plan sytuacyjny, zdjęcia</p> <div style="display: flex; justify-content: space-around; align-items: center;">   </div>	<p>7. Powiat</p> <p style="text-align: center;">gostyński</p>	
	<p>8. Województwo</p> <p style="text-align: center;">wielkopolskie</p>	
	<p>9. Adres</p> <p>kod pocztowy 63-810 Borek Wlkp.</p> <p>ulica Zdzieska</p> <p>Nr 46</p> <p>Nr ewid. działki</p> <p>Lokalizacja</p>	
	<p>10. Własność</p> <p>prywatna</p>	
	<p>11. Przeznaczenie pierwotne</p> <p>mieszkalne</p>	
<p>12. Użytkowanie obecne</p> <p>mieszkalne</p>		
<p>13. Informacja o ochronie</p> <p>lokalizacja w granicach obszaru wpisanego do rejestru zabytków (układu urbanistycznego wraz z zespołem budowlanym)</p>		
<p>14. Stan zachowania</p> <p>dobry</p>		
<p>15. Data wykonania karty</p> <p>lipiec 2017</p>		



17. Uwagi

Wymiana pokrycia dachu. Wymiana stolarki.

KARTA ADRESOWA GMINNEJ EWIDENCJI ZABYTKÓW



<p>1. Obiekt</p> <p style="text-align: center;">Dom</p>	<p>3. Czas powstania</p> <p style="text-align: center;">XIX/XX w.</p>	<p>5. Miejscowość</p> <p style="text-align: center;">Borek Wielkopolski</p>
<p>2. Zespół</p>	<p>4. Materiał</p> <p style="text-align: center;">murowany</p>	<p>6. Gmina</p> <p style="text-align: center;">Borek Wielkopolski</p>
<p>16. Plan sytuacyjny, zdjęcia</p>  	<p>7. Powiat</p> <p style="text-align: center;">gostyński</p> <p>8. Województwo</p> <p style="text-align: center;">wielkopolskie</p> <p>9. Adres</p> <p>kod pocztowy 63-810 Borek Wlkp. ulica Zdzieska Nr 48 Nr ewid. działki Lokalizacja</p> <p>10. Własność</p> <p>prywatna</p> <p>11. Przeznaczenie pierwotne</p> <p>mieszkalne</p> <p>12. Użytkowanie obecne</p> <p>mieszkalne</p> <p>13. Informacja o ochronie</p> <p>lokalizacja w granicach obszaru wpisanego do rejestru zabytków (układu urbanistycznego wraz z zespołem budowlanym)</p> <p>14. Stan zachowania</p> <p>dostateczny</p> <p>15. Data wykonania karty</p> <p style="text-align: center;">lipiec 2017</p>	
<p>17. Uwagi</p> <p>Przebudowa elewacji. Wymiana stolarki.</p>		

KARTA ADRESOWA GMINNEJ EWIDENCJI ZABYTKÓW

<p>1. Obiekt</p> <p style="text-align: center;">Dom</p>	<p>3. Czas powstania</p> <p style="text-align: center;">XIX/XX w.</p>	<p>5. Miejscowość</p> <p style="text-align: center;">Borek Wielkopolski</p>
<p>2. Zespół</p>	<p>4. Materiał</p> <p style="text-align: center;">murowany</p>	<p>6. Gmina</p> <p style="text-align: center;">Borek Wielkopolski</p>
<p>16. Plan sytuacyjny, zdjęcia</p>  	<p>7. Powiat</p> <p style="text-align: center;">gostyński</p>	
	<p>8. Województwo</p> <p style="text-align: center;">wielkopolskie</p>	
	<p>9. Adres</p> <p>kod pocztowy 63-810 Borek Wlkp. ulica Zdzieska Nr 49 Nr ewid. działki Lokalizacja</p>	
	<p>10. Własność</p> <p>prywatna</p>	
	<p>11. Przeznaczenie pierwotne</p> <p>mieszkalne</p>	
<p>12. Użytkowanie obecne</p> <p>mieszkalne</p>		
<p>13. Informacja o ochronie</p> <p>lokalizacja w granicach obszaru wpisanego do rejestru zabytków (układu urbanistycznego wraz z zespołem budowlanym)</p>		
<p>14. Stan zachowania</p> <p>dobry</p>		
<p>15. Data wykonania karty</p> <p>lipiec 2017</p>		

17. Uwagi
Wymiana stolarki.



KARTA ADRESOWA GMINNEJ EWIDENCJI ZABYTKÓW

<p>1. Obiekt</p> <p style="text-align: center;">Dom</p>	<p>3. Czas powstania</p> <p style="text-align: center;">XIX/XX w.</p>	<p>5. Miejscowość</p> <p style="text-align: center;">Borek Wielkopolski</p>
<p>2. Zespół</p>	<p>4. Materiał</p> <p style="text-align: center;">murowany</p>	<p>6. Gmina</p> <p style="text-align: center;">Borek Wielkopolski</p>
<p>16. Plan sytuacyjny, zdjęcia</p>	<p>7. Powiat</p> <p style="text-align: center;">gostyński</p>	
	<p>8. Województwo</p> <p style="text-align: center;">wielkopolskie</p>	
	<p>9. Adres</p> <p>kod pocztowy 63-810 Borek Wlkp. ulica Zdzieska Nr 50 Nr ewid. działki Lokalizacja</p>	
	<p>10. Własność</p> <p>prywatna</p>	
	<p>11. Przeznaczenie pierwotne</p> <p>mieszkalne</p>	
	<p>12. Użytkowanie obecne</p> <p>mieszkalne</p>	
	<p>13. Informacja o ochronie</p> <p>lokalizacja w granicach obszaru wpisanego do rejestru zabytków (układu urbanistycznego wraz z zespołem budowlanym)</p>	
	<p>14. Stan zachowania</p> <p>dobry</p>	
	<p>15. Data wykonania karty</p> <p>lipiec 2017</p>	

17. Uwagi

Wymiana stolarki i pokrycia dachu.



KARTA ADRESOWA GMINNEJ EWIDENCJI ZABYTKÓW

<p>1. Obiekt</p> <p style="text-align: center;">Dom</p>	<p>3. Czas powstania</p> <p style="text-align: center;">XIX/XX w.</p>	<p>5. Miejscowość</p> <p style="text-align: center;">Borek Wielkopolski</p>
<p>2. Zespół</p>	<p>4. Materiał</p> <p style="text-align: center;">murowany</p>	<p>6. Gmina</p> <p style="text-align: center;">Borek Wielkopolski</p>
<p>16. Plan sytuacyjny, zdjęcia</p> <div style="display: flex; justify-content: space-around; align-items: center;">   </div>	<p>7. Powiat</p> <p style="text-align: center;">gostyński</p>	
	<p>8. Województwo</p> <p style="text-align: center;">wielkopolskie</p>	
	<p>9. Adres</p> <p>kod pocztowy 63-810 Borek Wlkp. ulica Zdzieska Nr 51 Nr ewid. działki Lokalizacja</p>	
	<p>10. Własność</p> <p>prywatna</p>	
	<p>11. Przeznaczenie pierwotne</p> <p>mieszkalne</p>	
	<p>12. Użytkowanie obecne</p> <p>mieszkalne</p>	
<p>13. Informacja o ochronie</p> <p>lokalizacja w granicach obszaru wpisanego do rejestru zabytków (układu urbanistycznego wraz z zespołem budowlanym)</p>		
<p>14. Stan zachowania</p> <p>dobry</p>		
<p>15. Data wykonania karty</p> <p>lipiec 2017</p>		

17. Uwagi

Całkowicie przebudowany.



KARTA ADRESOWA GMINNEJ EWIDENCJI ZABYTKÓW

<p>1. Obiekt</p> <p style="text-align: center;">Dom</p>	<p>3. Czas powstania</p> <p style="text-align: center;">kon. XIX w.</p>	<p>5. Miejscowość</p> <p style="text-align: center;">Borek Wielkopolski</p>
<p>2. Zespół</p>	<p>4. Materiał</p> <p style="text-align: center;">murowany</p>	<p>6. Gmina</p> <p style="text-align: center;">Borek Wielkopolski</p>
<p>16. Plan sytuacyjny, zdjęcia</p>	<p>7. Powiat</p> <p style="text-align: center;">gostyński</p>	
	<p>8. Województwo</p> <p style="text-align: center;">wielkopolskie</p>	
	<p>9. Adres</p> <p>kod pocztowy 63-810 Borek Wlkp. ulica Zdzieska Nr 54 Nr ewid. działki Lokalizacja</p>	
	<p>10. Własność</p> <p>prywatna</p>	
	<p>11. Przeznaczenie pierwotne</p> <p>mieszkalne</p>	
	<p>12. Użytkowanie obecne</p> <p>mieszkalne</p>	
	<p>13. Informacja o ochronie</p> <p>lokalizacja w granicach obszaru wpisanego do rejestru zabytków (układu urbanistycznego wraz z zespołem budowlanym)</p>	
	<p>14. Stan zachowania</p> <p>dobry</p>	
	<p>15. Data wykonania karty</p> <p>lipiec 2017</p>	

17. Uwagi

Przebudowa elewacji i wymiana stolarki. Wymiana pokrycia dachu..

KARTA ADRESOWA GMINNEJ EWIDENCJI ZABYTKÓW

<p>1. Obiekt</p> <p style="text-align: center;">Dom</p>	<p>3. Czas powstania</p> <p style="text-align: center;">2 poł. XIX w.</p>	<p>5. Miejscowość</p> <p style="text-align: center;">Borek Wielkopolski</p>
<p>2. Zespół</p>	<p>4. Materiał</p> <p style="text-align: center;">murowany</p>	<p>6. Gmina</p> <p style="text-align: center;">Borek Wielkopolski</p>
<p>16. Plan sytuacyjny, zdjęcia</p> <div style="display: flex; justify-content: space-around;">   </div>	<p>7. Powiat</p> <p style="text-align: center;">gostyński</p>	
	<p>8. Województwo</p> <p style="text-align: center;">wielkopolskie</p>	
	<p>9. Adres</p> <p>kod pocztowy 63-810 Borek Wlkp. ulica Zdzieska Nr 55 Nr ewid. działki Lokalizacja</p>	
	<p>10. Własność</p> <p>prywatna</p>	
	<p>11. Przeznaczenie pierwotne</p> <p>mieszkalne</p>	
	<p>12. Użytkowanie obecne</p> <p>mieszkalne</p>	
<p>13. Informacja o ochronie</p> <p>lokalizacja w granicach obszaru wpisanego do rejestru zabytków (układu urbanistycznego wraz z zespołem budowlanym)</p>		
<p>14. Stan zachowania</p> <p>dobry</p>		
<p>15. Data wykonania karty</p> <p>lipiec 2017</p>		

17. Uwagi

Wymiana stolarki. Wymiana pokrycia dachu.



KARTA ADRESOWA GMINNEJ EWIDENCJI ZABYTKÓW

<p>1. Obiekt</p> <p style="text-align: center;">Dom</p>	<p>3. Czas powstania</p> <p style="text-align: center;">kon. XIX w.</p>	<p>5. Miejscowość</p> <p style="text-align: center;">Borek Wielkopolski</p>
<p>2. Zespół</p>	<p>4. Materiał</p> <p style="text-align: center;">murowany</p>	<p>6. Gmina</p> <p style="text-align: center;">Borek Wielkopolski</p>
<p>16. Plan sytuacyjny, zdjęcia</p> <div style="display: flex; justify-content: space-between;"> <div data-bbox="56 391 604 774" style="width: 30%;"> </div> <div data-bbox="694 550 1646 1212" style="width: 65%;"> </div> </div>	<p>7. Powiat</p> <p style="text-align: center;">gostyński</p>	
	<p>8. Województwo</p> <p style="text-align: center;">wielkopolskie</p>	
	<p>9. Adres</p> <p>kod pocztowy 63-810 Borek Wlkp.</p> <p>ulica Zdzieska</p> <p>Nr 56</p> <p>Nr ewid. działki</p> <p>Lokalizacja</p>	
	<p>10. Własność</p> <p>prywatna</p>	
	<p>11. Przeznaczenie pierwotne</p> <p>mieszkalne</p>	
	<p>12. Użytkowanie obecne</p> <p>mieszkalne</p>	
<p>13. Informacja o ochronie</p> <p>lokalizacja w granicach obszaru wpisanego do rejestru zabytków (układu urbanistycznego i zespołu budowlanego)</p>		
<p>14. Stan zachowania</p> <p>dobry</p>		
<p>15. Data wykonania karty</p> <p>lipiec 2017</p>		



17. Uwagi

Wymiana pokrycia dachu i wymiana stolarki.

KARTA ADRESOWA GMINNEJ EWIDENCJI ZABYTKÓW

<p>1. Obiekt</p> <p style="text-align: center;">Dom</p>	<p>3. Czas powstania</p> <p style="text-align: center;">2 poł. XIX w.</p>	<p>5. Miejscowość</p> <p style="text-align: center;">Borek Wielkopolski</p>
<p>2. Zespół</p>	<p>4. Materiał</p> <p style="text-align: center;">murowany</p>	<p>6. Gmina</p> <p style="text-align: center;">Borek Wielkopolski</p>
<p>16. Plan sytuacyjny, zdjęcia</p>  	<p>7. Powiat</p> <p style="text-align: center;">gostyński</p> <p>8. Województwo</p> <p style="text-align: center;">wielkopolskie</p> <p>9. Adres</p> <p>kod pocztowy 63-810 Borek Wlkp.</p> <p>ulica Zdzieska</p> <p>Nr 6</p> <p>Nr ewid. działki</p> <p>Lokalizacja</p> <p>10. Własność</p> <p>prywatna</p> <p>11. Przeznaczenie pierwotne</p> <p>mieszkalne</p> <p>12. Użytkowanie obecne</p> <p>mieszkalne</p> <p>13. Informacja o ochronie</p> <p>lokalizacja w granicach obszaru wpisanego do rejestru zabytków (układu urbanistycznego i zespołu budowlanego)</p> <p>14. Stan zachowania</p> <p>dostateczny</p> <p>15. Data wykonania karty</p> <p>lipiec 2017</p>	
<p>17. Uwagi</p> <p>Przebudowa elewacji z wymianą stolarki.</p>		



KARTA ADRESOWA GMINNEJ EWIDENCJI ZABYTKÓW

<p>1. Obiekt</p> <p style="text-align: center;">Dom</p>	<p>3. Czas powstania</p> <p style="text-align: center;">pocz. XX w.</p>	<p>5. Miejscowość</p> <p style="text-align: center;">Borek Wielkopolski</p>
<p>2. Zespół</p>	<p>4. Materiał</p> <p style="text-align: center;">murowany</p>	<p>6. Gmina</p> <p style="text-align: center;">Borek Wielkopolski</p>
<p>16. Plan sytuacyjny, zdjęcia</p>	<p>7. Powiat</p> <p style="text-align: center;">gostyński</p>	
	<p>8. Województwo</p> <p style="text-align: center;">wielkopolskie</p>	
	<p>9. Adres</p> <p>kod pocztowy 63-810 Borek Wlkp. ulica Zdzieska Nr 62 Nr ewid. działki Lokalizacja</p>	
	<p>10. Własność</p> <p>prywatna</p>	
	<p>11. Przeznaczenie pierwotne</p> <p>Mieszkalno-handlowe</p>	
	<p>12. Użytkowanie obecne</p> <p>Mieszkalno-handlowe</p>	
	<p>13. Informacja o ochronie</p> <p>lokalizacja w granicach obszaru wpisanego do rejestru zabytków (układu urbanistycznego wraz z zespołem budowlanym)</p>	
	<p>14. Stan zachowania</p> <p>dobry</p>	
	<p>15. Data wykonania karty</p> <p>lipiec 2017</p>	

17. Uwagi

Wymiana stolarki. Wymiana pokrycia dachu.



KARTA ADRESOWA GMINNEJ EWIDENCJI ZABYTKÓW

<p>1. Obiekt</p> <p style="text-align: center;">Dom</p>	<p>3. Czas powstania</p> <p style="text-align: center;">kon. XX w.</p>	<p>5. Miejscowość</p> <p style="text-align: center;">Borek Wielkopolski</p>
<p>2. Zespół</p>	<p>4. Materiał</p> <p style="text-align: center;">murowany</p>	<p>6. Gmina</p> <p style="text-align: center;">Borek Wielkopolski</p>
<p>16. Plan sytuacyjny, zdjęcia</p>	<p>7. Powiat</p> <p style="text-align: center;">gostyński</p>	
	<p>8. Województwo</p> <p style="text-align: center;">wielkopolskie</p>	
	<p>9. Adres</p> <p>kod pocztowy 63-810 Borek Wlkp. ulica Zdzieska Nr 64 Nr ewid. działki Lokalizacja</p>	
	<p>10. Własność</p> <p>prywatna</p>	
	<p>11. Przeznaczenie pierwotne</p> <p>Mieszkalno-handlowe</p>	
	<p>12. Użytkowanie obecne</p> <p>Mieszkalno-handlowe</p>	
	<p>13. Informacja o ochronie</p> <p>lokalizacja w granicach obszaru wpisanego do rejestru zabytków (układu urbanistycznego wraz z zespołem budowlanym)</p>	
	<p>14. Stan zachowania</p> <p>dobry</p>	
	<p>15. Data wykonania karty</p> <p>lipiec 2017</p>	

17. Uwagi

Wymiana stolarki. Wymiana pokrycia dachu.



KARTA ADRESOWA GMINNEJ EWIDENCJI ZABYTKÓW

<p>1. Obiekt</p> <p style="text-align: center;">Dom</p>	<p>3. Czas powstania</p> <p style="text-align: center;">2 poł. XIX w.</p>	<p>5. Miejscowość</p> <p style="text-align: center;">Borek Wielkopolski</p>
<p>2. Zespół</p>	<p>4. Materiał</p> <p style="text-align: center;">murowany</p>	<p>6. Gmina</p> <p style="text-align: center;">Borek Wielkopolski</p>
<p>16. Plan sytuacyjny, zdjęcia</p>	<p>7. Powiat</p> <p style="text-align: center;">gostyński</p>	
	<p>8. Województwo</p> <p style="text-align: center;">wielkopolskie</p>	
	<p>9. Adres</p> <p>kod pocztowy 63-810 Borek Wlkp. ulica Zdzieska Nr 65 Nr ewid. działki Lokalizacja</p>	
	<p>10. Własność</p> <p>prywatna</p>	
	<p>11. Przeznaczenie pierwotne</p> <p>Mieszkalno-handlowe</p>	
	<p>12. Użytkowanie obecne</p> <p>Mieszkalno-handlowe</p>	
	<p>13. Informacja o ochronie</p> <p>lokalizacja w granicach obszaru wpisanego do rejestru zabytków (układu urbanistycznego wraz z zespołem budowlanym)</p>	
	<p>14. Stan zachowania</p> <p>dostateczny</p>	
	<p>15. Data wykonania karty</p> <p style="text-align: center;">lipiec 2017</p>	

17. Uwagi



Wymiana stolarki. Wymiana pokrycia dachu.

KARTA ADRESOWA GMINNEJ EWIDENCJI ZABYTKÓW

<p>1. Obiekt</p> <p style="text-align: center;">Dom</p>	<p>3. Czas powstania</p> <p style="text-align: center;">2 poł. XIX w.</p>	<p>5. Miejscowość</p> <p style="text-align: center;">Borek Wielkopolski</p>
<p>2. Zespół</p>	<p>4. Materiał</p> <p style="text-align: center;">murowany</p>	<p>6. Gmina</p> <p style="text-align: center;">Borek Wielkopolski</p>
<p>16. Plan sytuacyjny, zdjęcia</p>	<p>7. Powiat</p> <p style="text-align: center;">gostyński</p>	
	<p>8. Województwo</p> <p style="text-align: center;">wielkopolskie</p>	
	<p>9. Adres</p> <p>kod pocztowy 63-810 Borek Wlkp. ulica Zdzieska Nr 66 Nr ewid. działki Lokalizacja</p>	
	<p>10. Własność</p> <p>prywatna</p>	
	<p>11. Przeznaczenie pierwotne</p> <p>Mieszkalno-handlowe</p>	
	<p>12. Użytkowanie obecne</p> <p>Mieszkalno-handlowe</p>	
	<p>13. Informacja o ochronie</p> <p>lokalizacja w granicach obszaru wpisanego do rejestru zabytków (układu urbanistycznego wraz z zespołem budowlanym)</p>	
	<p>14. Stan zachowania</p> <p>dostateczny</p>	
	<p>15. Data wykonania karty</p> <p>lipiec 2017</p>	

17. Uwagi
Wymiana stolarki.



KARTA ADRESOWA GMINNEJ EWIDENCJI ZABYTKÓW

<p>1. Obiekt</p> <p style="text-align: center;">Dom</p>	<p>3. Czas powstania</p> <p style="text-align: center;">2 poł. XIX w.</p>	<p>5. Miejscowość</p> <p style="text-align: center;">Borek Wielkopolski</p>
<p>2. Zespół</p>	<p>4. Materiał</p> <p style="text-align: center;">murowany</p>	<p>6. Gmina</p> <p style="text-align: center;">Borek Wielkopolski</p>
<p>16. Plan sytuacyjny, zdjęcia</p>	<p>7. Powiat</p> <p style="text-align: center;">gostyński</p>	
	<p>8. Województwo</p> <p style="text-align: center;">wielkopolskie</p>	
	<p>9. Adres</p> <p>kod pocztowy 63-810 Borek Wlkp. ulica Zdzieska Nr 68 Nr ewid. działki Lokalizacja</p>	
	<p>10. Własność</p> <p>prywatna</p>	
	<p>11. Przeznaczenie pierwotne</p> <p>Mieszkalno-handlowe</p>	
	<p>12. Użytkowanie obecne</p> <p>Mieszkalno-handlowe</p>	
	<p>13. Informacja o ochronie</p> <p>lokalizacja w granicach obszaru wpisanego do rejestru zabytków (układu urbanistycznego wraz z zespołem budowlanym)</p>	
	<p>14. Stan zachowania</p> <p>dobry</p>	
	<p>15. Data wykonania karty</p> <p>lipiec 2017</p>	

17. Uwagi

Wymiana stolarki. Wymiana pokrycia dachu.



KARTA ADRESOWA GMINNEJ EWIDENCJI ZABYTKÓW

<p>1. Obiekt</p> <p style="text-align: center;">Dom</p>	<p>3. Czas powstania</p> <p style="text-align: center;">2 poł. XIX w.</p>	<p>5. Miejscowość</p> <p style="text-align: center;">Borek Wielkopolski</p>
<p>2. Zespół</p>	<p>4. Materiał</p> <p style="text-align: center;">murowany</p>	<p>6. Gmina</p> <p style="text-align: center;">Borek Wielkopolski</p>
<p>16. Plan sytuacyjny, zdjęcia</p>  	<p>7. Powiat</p> <p style="text-align: center;">gostyński</p>	
	<p>8. Województwo</p> <p style="text-align: center;">wielkopolskie</p>	
	<p>9. Adres</p> <p>kod pocztowy 63-810 Borek Wlkp. ulica Zdzieska Nr 69 Nr ewid. działki Lokalizacja</p>	
	<p>10. Własność</p> <p>prywatna</p>	
	<p>11. Przeznaczenie pierwotne</p> <p>mieszkalne</p>	
<p>12. Użytkowanie obecne</p> <p>mieszkalne</p>		
<p>13. Informacja o ochronie</p> <p>lokalizacja w granicach obszaru wpisanego do rejestru zabytków (układu urbanistycznego wraz z zespołem budowlanym)</p>		
<p>14. Stan zachowania</p> <p>dostateczny</p>		
<p>15. Data wykonania karty</p> <p style="text-align: center;">lipiec 2017</p>		

17. Uwagi

Przebudowa elewacji z wymianą stolarki.



KARTA ADRESOWA GMINNEJ EWIDENCJI ZABYTKÓW

<p>1. Obiekt</p> <p style="text-align: center;">Dom</p>	<p>3. Czas powstania</p> <p style="text-align: center;">2 poł. XIX w.</p>	<p>5. Miejscowość</p> <p style="text-align: center;">Borek Wielkopolski</p>
<p>2. Zespół</p>	<p>4. Materiał</p> <p style="text-align: center;">murowany</p>	<p>6. Gmina</p> <p style="text-align: center;">Borek Wielkopolski</p>
<p>16. Plan sytuacyjny, zdjęcia</p>	<p>7. Powiat</p> <p style="text-align: center;">gostyński</p>	
	<p>8. Województwo</p> <p style="text-align: center;">wielkopolskie</p>	
	<p>9. Adres</p> <p>kod pocztowy 63-810 Borek Wlkp. ulica Zdzieska Nr 7 Nr ewid. działki Lokalizacja</p>	
	<p>10. Własność</p> <p>prywatna</p>	
	<p>11. Przeznaczenie pierwotne</p> <p>mieszkalne</p>	
	<p>12. Użytkowanie obecne</p> <p>mieszkalne</p>	
	<p>13. Informacja o ochronie</p> <p>lokalizacja w granicach obszaru wpisanego do rejestru zabytków (układu urbanistycznego wraz z zespołem budowlanym)</p>	
	<p>14. Stan zachowania</p> <p>dostateczny</p>	
	<p>15. Data wykonania karty</p> <p>lipiec 2017</p>	



17. Uwagi

Wymiana stolarki.



KARTA ADRESOWA GMINNEJ EWIDENCJI ZABYTKÓW

<p>1. Obiekt</p> <p style="text-align: center;">Dom</p>	<p>3. Czas powstania</p> <p style="text-align: center;">pocz. XX w.</p>	<p>5. Miejscowość</p> <p style="text-align: center;">Borek Wielkopolski</p>
<p>2. Zespół</p>	<p>4. Materiał</p> <p style="text-align: center;">murowany</p>	<p>6. Gmina</p> <p style="text-align: center;">Borek Wielkopolski</p>
<p>16. Plan sytuacyjny, zdjęcia</p>  	<p>7. Powiat</p> <p style="text-align: center;">gostyński</p> <p>8. Województwo</p> <p style="text-align: center;">wielkopolskie</p> <p>9. Adres</p> <p>kod pocztowy 63-810 Borek Wlkp. ulica Zdzieska Nr 70 Nr ewid. działki Lokalizacja</p> <p>10. Własność</p> <p>prywatna</p> <p>11. Przeznaczenie pierwotne</p> <p>Mieszkalno-handlowe</p> <p>12. Użytkowanie obecne</p> <p>Mieszkalno-handlowe</p> <p>13. Informacja o ochronie</p> <p>lokalizacja w granicach obszaru wpisanego do rejestru zabytków (układu urbanistycznego wraz z zespołem budowlanym)</p> <p>14. Stan zachowania</p> <p>dobry</p> <p>15. Data wykonania karty</p> <p>lipiec 2017</p>	
<p>17. Uwagi</p> <p>Wymiana stolarki. Wymiana pokrycia dachu.</p>		



KARTA ADRESOWA GMINNEJ EWIDENCJI ZABYTKÓW

<p>1. Obiekt</p> <p style="text-align: center;">Dom</p>	<p>3. Czas powstania</p> <p style="text-align: center;">2 poł. XIX w.</p>	<p>5. Miejscowość</p> <p style="text-align: center;">Borek Wielkopolski</p>
<p>2. Zespół</p>	<p>4. Materiał</p> <p style="text-align: center;">murowany</p>	<p>6. Gmina</p> <p style="text-align: center;">Borek Wielkopolski</p>
<p>16. Plan sytuacyjny, zdjęcia</p>  	<p>7. Powiat</p> <p style="text-align: center;">gostyński</p> <p>8. Województwo</p> <p style="text-align: center;">wielkopolskie</p> <p>9. Adres</p> <p>kod pocztowy 63-810 Borek Wlkp. ulica Zdzieska Nr 9 Nr ewid. działki Lokalizacja</p> <p>10. Własność</p> <p>prywatna</p> <p>11. Przeznaczenie pierwotne</p> <p>mieszkalne</p> <p>12. Użytkowanie obecne</p> <p>mieszkalne</p> <p>13. Informacja o ochronie</p> <p>lokalizacja w granicach obszaru wpisanego do rejestru zabytków (układu urbanistycznego wraz z zespołem budowlanym)</p> <p>14. Stan zachowania</p> <p>dostateczny</p> <p>15. Data wykonania karty</p> <p>lipiec 2017</p>	
<p>17. Uwagi</p> <p>Przebudowa elewacji i wymiana stolarki. Wymiana pokrycia dachu.</p>		

KARTA ADRESOWA GMINNEJ EWIDENCJI ZABYTKÓW



<p>1. Obiekt</p> <p style="text-align: center;">Cmentarz przykościelny</p>	<p>3. Czas powstania</p> <p style="text-align: center;">2 poł. XVIII w.</p>	<p>5. Miejscowość</p> <p style="text-align: center;">Borek Wielkopolski</p>
<p>2. Zespół</p> <p>W zespole kościoła parafialnego pw. Pocieszenia NMP</p>	<p>4. Materiał</p>	<p>6. Gmina</p> <p style="text-align: center;">Borek Wielkopolski</p>
<p>16. Plan sytuacyjny, zdjęcia</p>  		<p>7. Powiat</p> <p style="text-align: center;">gostyński</p> <p>8. Województwo</p> <p style="text-align: center;">wielkopolskie</p> <p>9. Adres</p> <p>kod pocztowy 63-810 Borek Wlkp. ulica Zdzież Nr Nr ewid. działki 331 Lokalizacja</p> <p>10. Własność</p> <p>Wyznaniowa – Parafia Rzymskokat.</p> <p>11. Przeznaczenie pierwotne</p> <p>cmentarz</p> <p>12. Użytkowanie obecne</p> <p>cmentarz - nieużytkowany</p> <p>13. Informacja o ochronie</p> <p>wpis do Rejestru zabytków nr: 520/Wlkp/A data: 20.06.2007 r.</p>
<p>17. Uwagi</p>	<p>14. Stan zachowania</p> <p>dostateczny</p> <p>15. Data wykonania karty</p> <p>lipiec 2017</p>	

KARTA ADRESOWA GMINNEJ EWIDENCJI ZABYTKÓW

<p>1. Obiekt</p> <p style="text-align: center;">Kaplica grobowa rodziny Graeve</p>	<p>3. Czas powstania</p> <p style="text-align: center;">1858 r.</p>	<p>5. Miejscowość</p> <p style="text-align: center;">Borek Wielkopolski</p>
<p>2. Zespół</p> <p>W zespole kościoła parafialnego pw. Pocieszenia NMP</p>	<p>4. Materiał</p> <p style="text-align: center;">murowany</p>	<p>6. Gmina</p> <p style="text-align: center;">Borek Wielkopolski</p>
<p>16. Plan sytuacyjny, zdjęcia</p>	<p>7. Powiat</p> <p style="text-align: center;">gostyński</p>	
	<p>8. Województwo</p> <p style="text-align: center;">wielkopolskie</p>	
	<p>9. Adres</p> <p>kod pocztowy 63-810 Borek Wlkp. ulica Zdzież Nr Nr ewid. działki 331 Lokalizacja</p>	
	<p>10. Własność</p> <p>Wyznaniowa – Parafia Rzymskokat.</p>	
	<p>11. Przeznaczenie pierwotne</p> <p>kaplica</p>	
	<p>12. Użytkowanie obecne</p> <p>kaplica</p>	
	<p>13. Informacja o ochronie</p> <p>wpis do Rejestru zabytków nr: 520/Wlkp/A data: 20.06.2007 r.</p>	
	<p>14. Stan zachowania</p> <p>dostateczny</p>	
	<p>15. Data wykonania karty</p> <p>lipiec 2017</p>	



17. Uwagi

KARTA ADRESOWA GMINNEJ EWIDENCJI ZABYTKÓW

<p>1. Obiekt</p> <p style="text-align: center;">Kaplica grobowa rodziny Smitkowskich</p>	<p>3. Czas powstania</p> <p style="text-align: center;">2 ćw. XIX w.</p>	<p>5. Miejscowość</p> <p style="text-align: center;">Borek Wielkopolski</p>
<p>2. Zespół</p> <p>W zespole kościoła parafialnego pw. Pocieszenia NMP</p>	<p>4. Materiał</p> <p style="text-align: center;">murowany</p>	<p>6. Gmina</p> <p style="text-align: center;">Borek Wielkopolski</p>
<p>16. Plan sytuacyjny, zdjęcia</p> <div style="display: flex; justify-content: space-around;">   </div>	<p>7. Powiat</p> <p style="text-align: center;">gostyński</p>	
	<p>8. Województwo</p> <p style="text-align: center;">wielkopolskie</p>	
	<p>9. Adres</p> <p>kod pocztowy 63-810 Borek Wlkp. ulica Zdzież Nr Nr ewid. działki 331 Lokalizacja</p>	
	<p>10. Własność</p> <p>Wyznaniowa – Parafia Rzymskokat.</p>	
	<p>11. Przeznaczenie pierwotne</p> <p>kaplica</p>	
	<p>12. Użytkowanie obecne</p> <p>kaplica</p>	
	<p>13. Informacja o ochronie</p> <p>wpis do Rejestru zabytków nr: 520/Wlkp/A data: 20.06.2007 r.</p>	
<p>14. Stan zachowania</p> <p>dobry</p>		
<p>15. Data wykonania karty</p> <p>lipiec 2017</p>		



17. Uwagi

KARTA ADRESOWA GMINNEJ EWIDENCJI ZABYTKÓW

<p>1. Obiekt</p> <p style="text-align: center;">Kaplica grobowa rodziny Thomasów</p>	<p>3. Czas powstania</p> <p style="text-align: center;">XIX/XX w.</p>	<p>5. Miejscowość</p> <p style="text-align: center;">Borek Wielkopolski</p>
<p>2. Zespół</p> <p>W zespole kościoła parafialnego pw. Pocieszenia NMP</p>	<p>4. Materiał</p> <p style="text-align: center;">murowany</p>	<p>6. Gmina</p> <p style="text-align: center;">Borek Wielkopolski</p>
<p>16. Plan sytuacyjny, zdjęcia</p> <div style="display: flex; justify-content: space-around; align-items: center;">   </div>	<p>7. Powiat</p> <p style="text-align: center;">gostyński</p>	
	<p>8. Województwo</p> <p style="text-align: center;">wielkopolskie</p>	
	<p>9. Adres</p> <p>kod pocztowy 63-810 Borek Wlkp. ulica Zdzież Nr Nr ewid. działki 331 Lokalizacja</p>	
	<p>10. Własność</p> <p>Wyznaniowa – Parafia Rzymskokat.</p>	
	<p>11. Przeznaczenie pierwotne</p> <p>kaplica</p>	
	<p>12. Użytkowanie obecne</p> <p>kaplica</p>	
<p>13. Informacja o ochronie</p> <p>wpis do Rejestru zabytków nr: 520/Wlkp/A data: 20.06.2007 r.</p>		
<p>14. Stan zachowania</p> <p>zły</p>		
<p>15. Data wykonania karty</p> <p>lipiec 2017</p>		

17. Uwagi



KARTA ADRESOWA GMINNEJ EWIDENCJI ZABYTKÓW

<p>1. Obiekt</p> <p style="text-align: center;">Kościół par. pw. Pocieszenia NMP i św. Filipa Neri</p>	<p>3. Czas powstania</p> <p style="text-align: center;">1635 – 1655 r.</p>	<p>5. Miejscowość</p> <p style="text-align: center;">Borek Wielkopolski</p>
<p>2. Zespół</p> <p>W zespole kościoła parafialnego pw. Pocieszenia NMP</p>	<p>4. Materiał</p> <p>Murowany, kryty dachówką</p>	<p>6. Gmina</p> <p style="text-align: center;">Borek Wielkopolski</p>
<p>16. Plan sytuacyjny, zdjęcia</p>	<p>7. Powiat</p> <p style="text-align: center;">gostyński</p>	
	<p>8. Województwo</p> <p style="text-align: center;">wielkopolskie</p>	
	<p>9. Adres</p> <p>kod pocztowy 63-810 Borek Wlkp. ulica Zdzież Nr Nr ewid. działki 331 Lokalizacja</p>	
	<p>10. Własność</p> <p>Wyznaniowa – Parafia Rzymskokat.</p>	
	<p>11. Przeznaczenie pierwotne</p> <p>sakralne</p>	
	<p>12. Użytkowanie obecne</p> <p>sakralne</p>	
	<p>13. Informacja o ochronie</p> <p>wpis do Rejestru zabytków nr: 520/Wlkp/A data: 02.05.1956 r.</p>	
	<p>14. Stan zachowania</p> <p>dostateczny</p>	
	<p>15. Data wykonania karty</p> <p style="text-align: center;">lipiec 2017</p>	

17. Uwagi


Arch. Albin Fontana, Krzysztof Bonadura Starszy. Przebudowy: 1720-1725, 1782. Remont dachu z wymianą pokrycia od 2010 r.

KARTA ADRESOWA GMINNEJ EWIDENCJI ZABYTKÓW

<p>1. Obiekt</p> <p style="text-align: center;">Ogrodzenie z bramami</p>	<p>3. Czas powstania</p> <p style="text-align: center;">1789 r.</p>	<p>5. Miejscowość</p> <p style="text-align: center;">Borek Wielkopolski</p>
<p>2. Zespół</p> <p>W zespole kościoła parafialnego pw. Pocieszenia NMP</p>	<p>4. Materiał</p> <p style="text-align: center;">murowane</p>	<p>6. Gmina</p> <p style="text-align: center;">Borek Wielkopolski</p>
<p>16. Plan sytuacyjny, zdjęcia</p>	<p>7. Powiat</p> <p style="text-align: center;">gostyński</p>	
	<p>8. Województwo</p> <p style="text-align: center;">wielkopolskie</p>	
	<p>9. Adres</p> <p>kod pocztowy 63-810 Borek Wlkp. ulica Zdzież Nr Nr ewid. działki 331 Lokalizacja</p>	
	<p>10. Własność</p> <p>Wyznaniowa – Parafia Rzymskokat.</p>	
	<p>11. Przeznaczenie pierwotne</p> <p>ogrodzenie</p>	
	<p>12. Użytkowanie obecne</p> <p>ogrodzenie</p>	
	<p>13. Informacja o ochronie</p> <p>wpis do Rejestru zabytków nr: 520/Wlkp/A data: 20.06.2007 r.</p>	
	<p>14. Stan zachowania</p> <p>dobry</p>	
	<p>15. Data wykonania karty</p> <p>lipiec 2017</p>	



17. Uwagi
 Remont 2010 r.

KARTA ADRESOWA GMINNEJ EWIDENCJI ZABYTKÓW

<p>1. Obiekt</p> <p style="text-align: center;">Ogród plebański</p>	<p>3. Czas powstania</p> <p style="text-align: center;">XVIII w.</p>	<p>5. Miejscowość</p> <p style="text-align: center;">Borek Wielkopolski</p>
<p>2. Zespół</p> <p>W zespole kościoła parafialnego pw. Pocieszenia NMP</p>	<p>4. Materiał</p> <p style="text-align: center;">murowany</p>	<p>6. Gmina</p> <p style="text-align: center;">Borek Wielkopolski</p>
<p>16. Plan sytuacyjny, zdjęcia</p> <div style="display: flex; justify-content: space-around;">   </div>	<p>7. Powiat</p> <p style="text-align: center;">gostyński</p>	
	<p>8. Województwo</p> <p style="text-align: center;">wielkopolskie</p>	
	<p>9. Adres</p> <p>kod pocztowy 63-810 Borek Wlkp.</p> <p>ulica Zdzież</p> <p>Nr 1</p> <p>Nr ewid. działki 291</p> <p>Lokalizacja</p>	
	<p>10. Własność</p> <p>Wyznaniowa – Parafia Rzymskokat.</p>	
	<p>11. Przeznaczenie pierwotne</p> <p>ogród</p>	
<p>12. Użytkowanie obecne</p> <p>ogród</p>		
<p>13. Informacja o ochronie</p> <p>wpis do Rejestru zabytków nr: 520/Wlkp/A data: 20.06.2007 r.</p>		
<p>14. Stan zachowania</p> <p>dobry</p>		
<p>15. Data wykonania karty</p> <p>lipiec 2017</p>		

17. Uwagi

KARTA ADRESOWA GMINNEJ EWIDENCJI ZABYTKÓW

<p>1. Obiekt</p> <p style="text-align: center;">Plebania</p>	<p>3. Czas powstania</p> <p style="text-align: center;">XVIII w.</p>	<p>5. Miejscowość</p> <p style="text-align: center;">Borek Wielkopolski</p>
<p>2. Zespół</p> <p>W zespole kościoła parafialnego pw. Pocieszenia NMP</p>	<p>4. Materiał</p> <p style="text-align: center;">murowany</p>	<p>6. Gmina</p> <p style="text-align: center;">Borek Wielkopolski</p>
<p>16. Plan sytuacyjny, zdjęcia</p>	<p>7. Powiat</p> <p style="text-align: center;">gostyński</p>	
	<p>8. Województwo</p> <p style="text-align: center;">wielkopolskie</p>	
	<p>9. Adres</p> <p>kod pocztowy 63-810 Borek Wlkp. ulica Zdzież Nr 1 Nr ewid. działki 291 Lokalizacja</p>	
	<p>10. Własność</p> <p>Wyznaniowa – Parafia Rzymskokat.</p>	
	<p>11. Przeznaczenie pierwotne</p> <p>plebania</p>	
	<p>12. Użytkowanie obecne</p> <p>plebania</p>	
	<p>13. Informacja o ochronie</p> <p>wpis do Rejestru zabytków nr: 520/Wlkp/A data: 27.04.1970 r.</p>	
	<p>14. Stan zachowania</p> <p>dobry</p>	
	<p>15. Data wykonania karty</p> <p>lipiec 2017</p>	


17. Uwagi
 Arch. Lucjan Michałowski. Nadbudowa II kondygnacji 2 ćw. XIX w.. Rozbudowa i remont 1929 r.

KARTA ADRESOWA GMINNEJ EWIDENCJI ZABYTKÓW

<p>1. Obiekt</p> <p style="text-align: center;">Brama główna (wschodnia)</p>	<p>3. Czas powstania</p> <p style="text-align: center;">1795 r.</p>	<p>5. Miejscowość</p> <p style="text-align: center;">Borek Wielkopolski</p>
<p>2. Zespół</p> <p>W zespole kościoła farnego pw. św. Stanisława Biskupa</p>	<p>4. Materiał</p> <p style="text-align: center;">murowana</p>	<p>6. Gmina</p> <p style="text-align: center;">Borek Wielkopolski</p>
<p>16. Plan sytuacyjny, zdjęcia</p>	<p>7. Powiat</p> <p style="text-align: center;">gostyński</p>	
	<p>8. Województwo</p> <p style="text-align: center;">wielkopolskie</p>	
	<p>9. Adres</p> <p>kod pocztowy 63-810 Borek Wlkp. ulica Farna Nr Nr ewid. działki 396 Lokalizacja</p>	
<p>10. Własność</p> <p>Wyznaniowa – Parafia Rzymskokat.</p>		
<p>11. Przeznaczenie pierwotne</p> <p>brama</p>		
<p>12. Użytkowanie obecne</p> <p>brama</p>		
<p>13. Informacja o ochronie</p> <p>wpis do Rejestru zabytków nr: 652/Wlkp/A data: 17.05.1956 r.</p>		
<p>14. Stan zachowania</p> <p>dobry</p>		
<p>15. Data wykonania karty</p> <p>lipiec 2017</p>		



17. Uwagi

KARTA ADRESOWA GMINNEJ EWIDENCJI ZABYTKÓW

<p>1. Obiekt</p> <p style="text-align: center;">Cmentarz przykościelny</p>	<p>3. Czas powstania</p> <p style="text-align: center;">XVII w.</p>	<p>5. Miejscowość</p> <p style="text-align: center;">Borek Wielkopolski</p>
<p>2. Zespół</p> <p>W zespole kościoła farnego pw. św. Stanisława Biskupa</p>	<p>4. Materiał</p>	<p>6. Gmina</p> <p style="text-align: center;">Borek Wielkopolski</p>
<p>16. Plan sytuacyjny, zdjęcia</p>	<p>7. Powiat</p> <p style="text-align: center;">gostyński</p>	
	<p>8. Województwo</p> <p style="text-align: center;">wielkopolskie</p>	
	<p>9. Adres</p> <p>kod pocztowy 63-810 Borek Wlkp.</p> <p>ulica Farna</p> <p>Nr</p>	
	<p>Nr ewid. działki 396</p> <p>Lokalizacja</p>	
	<p>10. Własność</p> <p>Wyznaniowa – Parafia Rzymskokat.</p>	
	<p>11. Przeznaczenie pierwotne</p> <p>cmentarz</p>	
	<p>12. Użytkowanie obecne</p> <p>nieużytkowany</p>	
	<p>13. Informacja o ochronie</p> <p>wpis do Rejestru zabytków</p> <p>nr: 652/Wlkp/A</p> <p>data: 05.03.2008 r.</p>	
	<p>14. Stan zachowania</p> <p>dobry</p>	
	<p>15. Data wykonania karty</p> <p>lipiec 2017</p>	

17. Uwagi
Nieczynny

KARTA ADRESOWA GMINNEJ EWIDENCJI ZABYTKÓW


<p>1. Obiekt</p> <p style="text-align: center;">Grobowiec Maksymiliana Sośnickiego</p>	<p>3. Czas powstania</p> <p style="text-align: center;">1865 r.</p>	<p>5. Miejscowość</p> <p style="text-align: center;">Borek Wielkopolski</p>
<p>2. Zespół</p> <p>W zespole kościoła farnego pw. św. Stanisława Biskupa</p>	<p>4. Materiał</p> <p style="text-align: center;">murowany</p>	<p>6. Gmina</p> <p style="text-align: center;">Borek Wielkopolski</p>
<p>16. Plan sytuacyjny, zdjęcia</p> <div style="display: flex; align-items: center;">  <div style="margin-left: 20px;">  </div> </div>	<p>7. Powiat</p> <p style="text-align: center;">gostyński</p> <p>8. Województwo</p> <p style="text-align: center;">wielkopolskie</p>	
<p>9. Adres</p> <p>kod pocztowy 63-810 Borek Wlkp.</p> <p>ulica Farna</p> <p>Nr</p> <p>Nr ewid. działki 396</p> <p>Lokalizacja</p>		
<p>10. Własność</p> <p>Wyznaniowa – Parafia Rzymskokat.</p>		
<p>11. Przeznaczenie pierwotne</p> <p>grobowiec</p>		
<p>12. Użytkowanie obecne</p> <p>grobowiec</p>		
<p>13. Informacja o ochronie</p> <p>wpis do Rejestru zabytków nr: 652/Wlkp/A data: 05.03.2008 r.</p>		
<p>14. Stan zachowania</p> <p>dostateczny</p>		
<p>15. Data wykonania karty</p> <p>lipiec 2017</p>		

17. Uwagi

KARTA ADRESOWA GMINNEJ EWIDENCJI ZABYTKÓW

<p>1. Obiekt</p> <p style="text-align: center;">Kościół pw. św. Stanisława Biskupa</p>	<p>3. Czas powstania</p> <p style="text-align: center;">1469 – 1477 r.</p>	<p>5. Miejscowość</p> <p style="text-align: center;">Borek Wielkopolski</p>
<p>2. Zespół</p> <p>W zespole kościoła farnego pw. św. Stanisława Biskupa</p>	<p>4. Materiał</p> <p style="text-align: center;">Murowany, kryty dachówką i blachą</p>	<p>6. Gmina</p> <p style="text-align: center;">Borek Wielkopolski</p>
<p>16. Plan sytuacyjny, zdjęcia</p>  	<p>7. Powiat</p> <p style="text-align: center;">gostyński</p> <p>8. Województwo</p> <p style="text-align: center;">wielkopolskie</p>	
<p>9. Adres</p> <p>kod pocztowy 63-810 Borek Wlkp. ulica Farna Nr Nr ewid. działki 396 Lokalizacja</p>		<p>10. Własność</p> <p>Wyznaniowa – Parafia Rzymskokat.</p>
<p>11. Przeznaczenie pierwotne</p> <p>sakralne</p>		<p>12. Użytkowanie obecne</p> <p>sakralne</p>
<p>13. Informacja o ochronie</p> <p>wpis do Rejestru zabytków nr: 652/Wlkp/A data: 17.05.1956 r.</p>		<p>14. Stan zachowania</p> <p>dostateczny</p>
<p>17. Uwagi</p> <p>Dobud. kaplicy XVII w. Dobud. wieży, kaplicy św. Barbary, kruchty i rekonstrukcja skarp 1792 r.. Zniszczony pożarem 1824 r., gruntownie restaur. i przebud. 1853-1860. Remont wieży 1992 r., wymiana okien 2015 r.</p>		<p>15. Data wykonania karty</p> <p style="text-align: center;">lipiec 2017</p>

KARTA ADRESOWA GMINNEJ EWIDENCJI ZABYTKÓW

<p>1. Obiekt</p> <p style="text-align: center;">Ogrodzenie z bramą boczną (północną)</p>	<p>3. Czas powstania</p> <p style="text-align: center;">2 poł. XIX w.</p>	<p>5. Miejscowość</p> <p style="text-align: center;">Borek Wielkopolski</p>
<p>2. Zespół</p> <p>W zespole kościoła farnego pw. św. Stanisława Biskupa</p>	<p>4. Materiał</p> <p style="text-align: center;">murowane</p>	<p>6. Gmina</p> <p style="text-align: center;">Borek Wielkopolski</p>
<p>16. Plan sytuacyjny, zdjęcia</p>	<p>7. Powiat</p> <p style="text-align: center;">gostyński</p>	
	<p>8. Województwo</p> <p style="text-align: center;">wielkopolskie</p>	
	<p>9. Adres</p> <p>kod pocztowy 63-810 Borek Wlkp.</p> <p>ulica Farna</p> <p>Nr</p> <p>Nr ewid. działki 396</p> <p>Lokalizacja</p>	
<p>10. Własność</p> <p>Wyznaniowa – Parafia Rzymskokat.</p>		
<p>11. Przeznaczenie pierwotne</p> <p>ogrodzenie</p>		
<p>12. Użytkowanie obecne</p> <p>ogrodzenie</p>		
<p>13. Informacja o ochronie</p> <p>wpis do Rejestru zabytków nr: 652/Wlkp/A data: 05.03.2008 r.</p>		
<p>14. Stan zachowania</p> <p>dostateczny</p>		
<p>15. Data wykonania karty</p> <p>lipiec 2017</p>		
<p>17. Uwagi</p>		

KARTA ADRESOWA GMINNEJ EWIDENCJI ZABYTKÓW

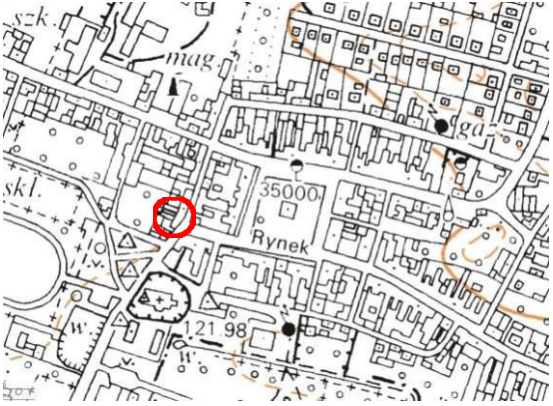

<p>1. Obiekt</p> <p style="text-align: center;">Ogród plebański</p>	<p>3. Czas powstania</p> <p style="text-align: center;">kon. XIX w.</p>	<p>5. Miejscowość</p> <p style="text-align: center;">Borek Wielkopolski</p>	
<p>2. Zespół</p> <p>W zespole kościoła farnego pw. św. Stanisława Biskupa</p>	<p>4. Materiał</p> <p style="text-align: center;">murowana</p>	<p>6. Gmina</p> <p style="text-align: center;">Borek Wielkopolski</p>	
<p>16. Plan sytuacyjny, zdjęcia</p>			<p>7. Powiat</p> <p style="text-align: center;">gostyński</p>
			<p>8. Województwo</p> <p style="text-align: center;">wielkopolskie</p>
			<p>9. Adres</p> <p>kod pocztowy 63-810 Borek Wlkp. ulica Farna Nr 3 Nr ewid. działki 393/3 Lokalizacja</p>
			<p>10. Własność</p> <p>Wyznaniowa – Parafia Rzymskokat.</p>
			<p>11. Przeznaczenie pierwotne</p> <p>ogród</p>
			<p>12. Użytkowanie obecne</p> <p>ogród</p>
			<p>13. Informacja o ochronie</p> <p>wpis do Rejestru zabytków nr: 652/Wlkp/A data: 05.03.2008 r.</p>
			<p>14. Stan zachowania</p> <p>dobry</p>
			<p>15. Data wykonania karty</p> <p>lipiec 2017</p>

17. Uwagi

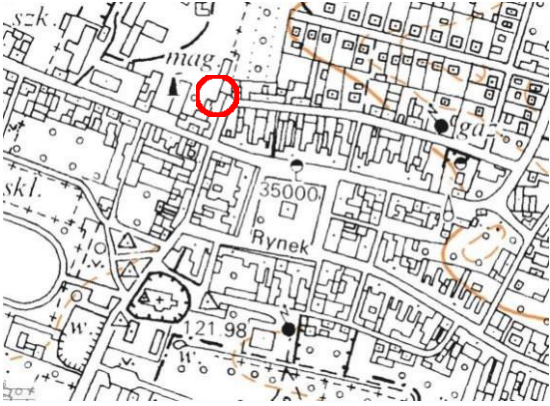

KARTA ADRESOWA GMINNEJ EWIDENCJI ZABYTKÓW

<p>1. Obiekt</p> <p style="text-align: center;">Plebania</p>	<p>3. Czas powstania</p> <p style="text-align: center;">3 ćw. XIX w.</p>	<p>5. Miejscowość</p> <p style="text-align: center;">Borek Wielkopolski</p>
<p>2. Zespół</p> <p>W zespole kościoła farnego pw. św. Stanisława Biskupa</p>	<p>4. Materiał</p> <p style="text-align: center;">murowana</p>	<p>6. Gmina</p> <p style="text-align: center;">Borek Wielkopolski</p>
<p>16. Plan sytuacyjny, zdjęcia</p>	<p>7. Powiat</p> <p style="text-align: center;">gostyński</p>	
	<p>8. Województwo</p> <p style="text-align: center;">wielkopolskie</p>	
	<p>9. Adres</p> <p>kod pocztowy 63-810 Borek Wlkp.</p> <p>ulica Farna</p> <p>Nr 3</p> <p>Nr ewid. działki 393/3</p> <p>Lokalizacja</p>	
	<p>10. Własność</p> <p>Wyznaniowa – Parafia Rzymskokat.</p>	
	<p>11. Przeznaczenie pierwotne</p> <p>plebania</p>	
	<p>12. Użytkowanie obecne</p> <p>plebania</p>	
<p>17. Uwagi</p>		<p>13. Informacja o ochronie</p> <p>wpis do Rejestru zabytków nr: 652/Wlkp/A data: 05.03.2008 r.</p> <p>14. Stan zachowania</p> <p>dobry</p> <p>15. Data wykonania karty</p> <p>lipiec 2017</p>

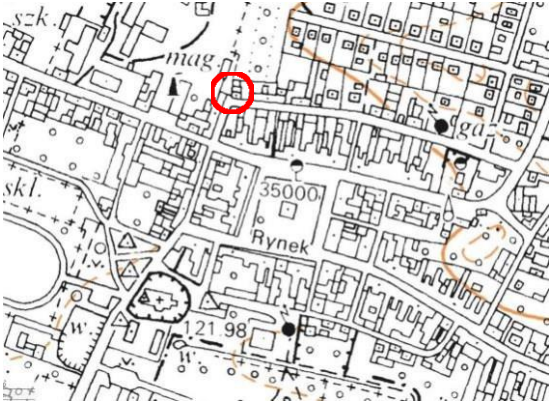

KARTA ADRESOWA GMINNEJ EWIDENCJI ZABYTKÓW

<p>1. Obiekt</p> <p style="text-align: center;">Dom</p>	<p>3. Czas powstania</p> <p style="text-align: center;">2 poł. XIX w.</p>	<p>5. Miejscowość</p> <p style="text-align: center;">Borek Wielkopolski</p>
<p>2. Zespół</p>	<p>4. Materiał</p> <p style="text-align: center;">murowany</p>	<p>6. Gmina</p> <p style="text-align: center;">Borek Wielkopolski</p>
<p>16. Plan sytuacyjny, zdjęcia</p>  	<p>7. Powiat</p> <p style="text-align: center;">gostyński</p> <p>8. Województwo</p> <p style="text-align: center;">wielkopolskie</p> <p>9. Adres</p> <p>kod pocztowy 63-810 Borek Wlkp.</p> <p>ulica Zielona</p> <p>Nr 1</p> <p>Nr ewid. działki</p> <p>Lokalizacja</p> <p>10. Własność</p> <p>prywatna</p> <p>11. Przeznaczenie pierwotne</p> <p>mieszkalne</p> <p>12. Użytkowanie obecne</p> <p>mieszkalne</p> <p>13. Informacja o ochronie</p> <p>lokalizacja w granicach obszaru wpisanego do rejestru zabytków (układu urbanistycznego wraz z zespołem budowlanym)</p> <p>14. Stan zachowania</p> <p>dostateczny</p> <p>15. Data wykonania karty</p> <p>lipiec 2017</p>	
<p>17. Uwagi</p> <p>Wymiana stolarki.</p>		

KARTA ADRESOWA GMINNEJ EWIDENCJI ZABYTKÓW

<p>1. Obiekt</p> <p style="text-align: center;">Dom</p>	<p>3. Czas powstania</p> <p style="text-align: center;">2 poł. XIX w.</p>	<p>5. Miejscowość</p> <p style="text-align: center;">Borek Wielkopolski</p>
<p>2. Zespół</p>	<p>4. Materiał</p> <p style="text-align: center;">murowany</p>	<p>6. Gmina</p> <p style="text-align: center;">Borek Wielkopolski</p>
<p>16. Plan sytuacyjny, zdjęcia</p>  	<p>7. Powiat</p> <p style="text-align: center;">gostyński</p> <p>8. Województwo</p> <p style="text-align: center;">wielkopolskie</p> <p>9. Adres</p> <p>kod pocztowy 63-810 Borek Wlkp.</p> <p>ulica Zielona</p> <p>Nr 10</p> <p>Nr ewid. działki</p> <p>Lokalizacja</p> <p>10. Własność</p> <p>prywatna</p> <p>11. Przeznaczenie pierwotne</p> <p>mieszkalne</p> <p>12. Użytkowanie obecne</p> <p>mieszkalne</p> <p>13. Informacja o ochronie</p> <p>lokalizacja w granicach obszaru wpisanego do rejestru zabytków (układu urbanistycznego wraz z zespołem budowlanym)</p> <p>14. Stan zachowania</p> <p>dobry</p> <p>15. Data wykonania karty</p> <p style="text-align: center;">lipiec 2017</p>	
<p>17. Uwagi</p> <p>Wymiana stolarki i pokrycia dachu.</p>		

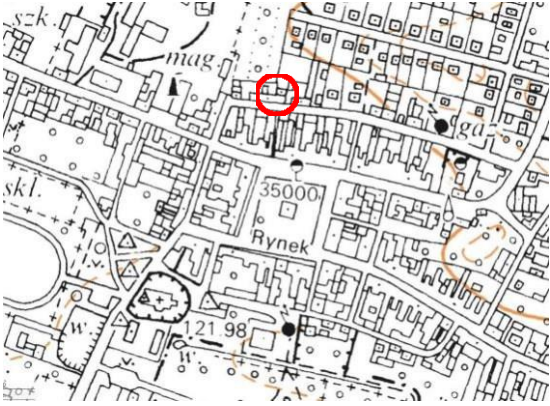

KARTA ADRESOWA GMINNEJ EWIDENCJI ZABYTKÓW

<p>1. Obiekt</p> <p style="text-align: center;">Dom</p>	<p>3. Czas powstania</p> <p style="text-align: center;">2 poł. XIX w.</p>	<p>5. Miejscowość</p> <p style="text-align: center;">Borek Wielkopolski</p>
<p>2. Zespół</p>	<p>4. Materiał</p> <p style="text-align: center;">murowany</p>	<p>6. Gmina</p> <p style="text-align: center;">Borek Wielkopolski</p>
<p>16. Plan sytuacyjny, zdjęcia</p>  	<p>7. Powiat</p> <p style="text-align: center;">gostyński</p>	<p>8. Województwo</p> <p style="text-align: center;">wielkopolskie</p>
	<p>9. Adres</p> <p>kod pocztowy 63-810 Borek Wlkp. ulica Zielona Nr 11 Nr ewid. działki Lokalizacja</p>	<p>10. Własność</p> <p>prywatna</p>
	<p>11. Przeznaczenie pierwotne</p> <p>mieszkalne</p>	<p>12. Użytkowanie obecne</p> <p>mieszkalne</p>
	<p>13. Informacja o ochronie</p> <p>lokalizacja w granicach obszaru wpisanego do rejestru zabytków (układu urbanistycznego wraz z zespołem budowlanym)</p>	<p>14. Stan zachowania</p> <p>dobry</p>
	<p>15. Data wykonania karty</p> <p>lipiec 2017</p>	

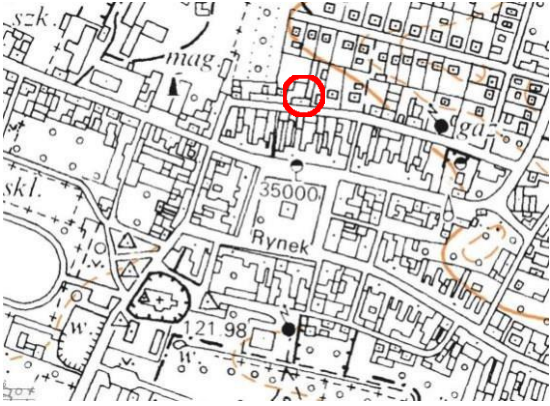

17. Uwagi

Wymiana stolarki i pokrycia dachu.

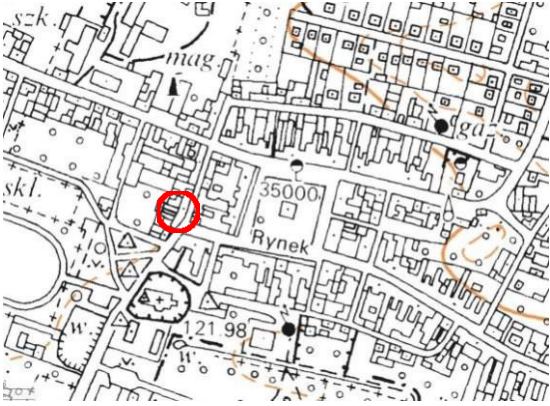

KARTA ADRESOWA GMINNEJ EWIDENCJI ZABYTKÓW

<p>1. Obiekt</p> <p style="text-align: center;">Dom</p>	<p>3. Czas powstania</p> <p style="text-align: center;">XIX/XX w.</p>	<p>5. Miejscowość</p> <p style="text-align: center;">Borek Wielkopolski</p>
<p>2. Zespół</p>	<p>4. Materiał</p> <p style="text-align: center;">murowany</p>	<p>6. Gmina</p> <p style="text-align: center;">Borek Wielkopolski</p>
<p>16. Plan sytuacyjny, zdjęcia</p>  	<p>7. Powiat</p> <p style="text-align: center;">gostyński</p> <p>8. Województwo</p> <p style="text-align: center;">wielkopolskie</p> <p>9. Adres</p> <p>kod pocztowy 63-810 Borek Wlkp.</p> <p>ulica Zielona</p> <p>Nr 12</p> <p>Nr ewid. działki</p> <p>Lokalizacja</p> <p>10. Własność</p> <p>prywatna</p> <p>11. Przeznaczenie pierwotne</p> <p>mieszkalne</p> <p>12. Użytkowanie obecne</p> <p>mieszkalne</p> <p>13. Informacja o ochronie</p> <p>lokalizacja w granicach obszaru wpisanego do rejestru zabytków (układu urbanistycznego wraz z zespołem budowlanym)</p> <p>14. Stan zachowania</p> <p>dobry</p> <p>15. Data wykonania karty</p> <p>lipiec 2017</p>	
<p>17. Uwagi</p> <p>Wymiana stolarki i pokrycia dachu.</p>		

KARTA ADRESOWA GMINNEJ EWIDENCJI ZABYTKÓW

<p>1. Obiekt</p> <p style="text-align: center;">Dom</p>	<p>3. Czas powstania</p> <p style="text-align: center;">k. XIX w.</p>	<p>5. Miejscowość</p> <p style="text-align: center;">Borek Wielkopolski</p>
<p>2. Zespół</p>	<p>4. Materiał</p> <p style="text-align: center;">murowany</p>	<p>6. Gmina</p> <p style="text-align: center;">Borek Wielkopolski</p>
<p>16. Plan sytuacyjny, zdjęcia</p>  	<p>7. Powiat</p> <p style="text-align: center;">gostyński</p> <p>8. Województwo</p> <p style="text-align: center;">wielkopolskie</p> <p>9. Adres</p> <p>kod pocztowy 63-810 Borek Wlkp.</p> <p>ulica Zielona</p> <p>Nr 15</p> <p>Nr ewid. działki</p> <p>Lokalizacja</p> <p>10. Własność</p> <p>prywatna</p> <p>11. Przeznaczenie pierwotne</p> <p>mieszkalne</p> <p>12. Użytkowanie obecne</p> <p>mieszkalne</p> <p>13. Informacja o ochronie</p> <p>lokalizacja w granicach obszaru wpisanego do rejestru zabytków (układu urbanistycznego wraz z zespołem budowlanym)</p> <p>14. Stan zachowania</p> <p>dobry</p> <p>15. Data wykonania karty</p> <p>lipiec 2017</p>	
<p>17. Uwagi</p> <p>Wymiana stolarki.</p>		

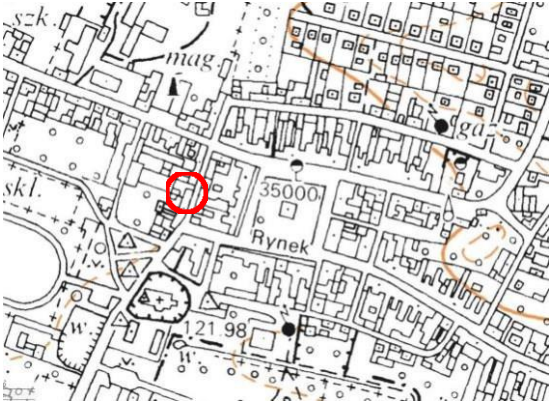

KARTA ADRESOWA GMINNEJ EWIDENCJI ZABYTKÓW

<p>1. Obiekt</p> <p style="text-align: center;">Dom</p>	<p>3. Czas powstania</p> <p style="text-align: center;">2 poł. XIX w.</p>	<p>5. Miejscowość</p> <p style="text-align: center;">Borek Wielkopolski</p>
<p>2. Zespół</p>	<p>4. Materiał</p> <p style="text-align: center;">murowany</p>	<p>6. Gmina</p> <p style="text-align: center;">Borek Wielkopolski</p>
<p>16. Plan sytuacyjny, zdjęcia</p> 	<p>7. Powiat</p> <p style="text-align: center;">gostyński</p>	
	<p>8. Województwo</p> <p style="text-align: center;">wielkopolskie</p> <p>9. Adres</p> <p>kod pocztowy 63-810 Borek Wlkp.</p> <p>ulica Zielona</p> <p>Nr 2</p> <p>Nr ewid. działki</p> <p>Lokalizacja</p>	
	<p>10. Własność</p> <p>prywatna</p>	
	<p>11. Przeznaczenie pierwotne</p> <p>mieszkalne</p>	
	<p>12. Użytkowanie obecne</p> <p>mieszkalne</p>	
	<p>13. Informacja o ochronie</p> <p>lokalizacja w granicach obszaru wpisanego do rejestru zabytków (układu urbanistycznego wraz z zespołem budowlanym)</p>	
	<p>14. Stan zachowania</p> <p>dobry</p>	
	<p>15. Data wykonania karty</p> <p>lipiec 2017</p>	

17. Uwagi

Przebudowa elewacji z wymianą stolarki.

KARTA ADRESOWA GMINNEJ EWIDENCJI ZABYTKÓW

<p>1. Obiekt</p> <p style="text-align: center;">Dom</p>	<p>3. Czas powstania</p> <p style="text-align: center;">2 poł. XIX w.</p>	<p>5. Miejscowość</p> <p style="text-align: center;">Borek Wielkopolski</p>
<p>2. Zespół</p>	<p>4. Materiał</p> <p style="text-align: center;">murowany</p>	<p>6. Gmina</p> <p style="text-align: center;">Borek Wielkopolski</p>
<p>16. Plan sytuacyjny, zdjęcia</p>  	<p>7. Powiat</p> <p style="text-align: center;">gostyński</p> <p>8. Województwo</p> <p style="text-align: center;">wielkopolskie</p> <p>9. Adres</p> <p>kod pocztowy 63-810 Borek Wlkp.</p> <p>ulica Zielona</p> <p>Nr 3</p> <p>Nr ewid. działki</p> <p>Lokalizacja</p> <p>10. Własność</p> <p>prywatna</p> <p>11. Przeznaczenie pierwotne</p> <p>mieszkalne</p> <p>12. Użytkowanie obecne</p> <p>mieszkalne</p> <p>13. Informacja o ochronie</p> <p>lokalizacja w granicach obszaru wpisanego do rejestru zabytków (układu urbanistycznego wraz z zespołem budowlanym)</p> <p>14. Stan zachowania</p> <p>dobry</p> <p>15. Data wykonania karty</p> <p>lipiec 2017</p>	
<p>17. Uwagi</p> <p>Wymiana pokrycia dachu i stolarki.</p>		



KARTA ADRESOWA GMINNEJ EWIDENCJI ZABYTKÓW

<p>1. Obiekt</p> <p style="text-align: center;">Dom</p>	<p>3. Czas powstania</p> <p style="text-align: center;">2 poł. XIX w.</p>	<p>5. Miejscowość</p> <p style="text-align: center;">Borek Wielkopolski</p>
<p>2. Zespół</p>	<p>4. Materiał</p> <p style="text-align: center;">murowany</p>	<p>6. Gmina</p> <p style="text-align: center;">Borek Wielkopolski</p>
<p>16. Plan sytuacyjny, zdjęcia</p> <div style="display: flex; justify-content: space-between;"> <div data-bbox="56 391 604 798"> </div> <div data-bbox="694 550 1657 1228"> </div> </div>	<p>7. Powiat</p> <p style="text-align: center;">gostyński</p>	
	<p>8. Województwo</p> <p style="text-align: center;">wielkopolskie</p>	
	<p>9. Adres</p> <p>kod pocztowy 63-810 Borek Wlkp. ulica Zielona Nr 4 Nr ewid. działki Lokalizacja</p>	
	<p>10. Własność</p> <p>prywatna</p>	
	<p>11. Przeznaczenie pierwotne</p> <p>mieszkalne</p>	
<p>12. Użytkowanie obecne</p> <p>mieszkalne</p>		
<p>13. Informacja o ochronie</p> <p>lokalizacja w granicach obszaru wpisanego do rejestru zabytków (układu urbanistycznego wraz z zespołem budowlanym)</p>		
<p>14. Stan zachowania</p> <p>dobry</p>		
<p>15. Data wykonania karty</p> <p>lipiec 2017</p>		

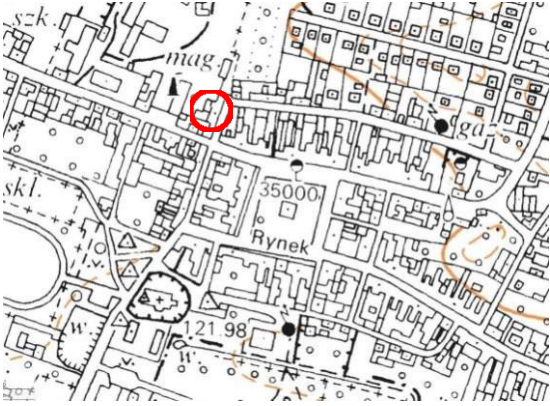

17. Uwagi

Wymiana pokrycia dachu i stolarki.

KARTA ADRESOWA GMINNEJ EWIDENCJI ZABYTKÓW

<p>1. Obiekt</p> <p style="text-align: center;">Dom</p>	<p>3. Czas powstania</p> <p style="text-align: center;">2 poł. XIX w.</p>	<p>5. Miejscowość</p> <p style="text-align: center;">Borek Wielkopolski</p>
<p>2. Zespół</p>	<p>4. Materiał</p> <p style="text-align: center;">murowany</p>	<p>6. Gmina</p> <p style="text-align: center;">Borek Wielkopolski</p>
<p>16. Plan sytuacyjny, zdjęcia</p>  	<p>7. Powiat</p> <p style="text-align: center;">gostyński</p> <p>8. Województwo</p> <p style="text-align: center;">wielkopolskie</p> <p>9. Adres</p> <p>kod pocztowy 63-810 Borek Wlkp.</p> <p>ulica Zielona</p> <p>Nr 7</p> <p>Nr ewid. działki</p> <p>Lokalizacja</p> <p>10. Własność</p> <p>prywatna</p> <p>11. Przeznaczenie pierwotne</p> <p>mieszkalne</p> <p>12. Użytkowanie obecne</p> <p>mieszkalne</p> <p>13. Informacja o ochronie</p> <p>lokalizacja w granicach obszaru wpisanego do rejestru zabytków (układu urbanistycznego wraz z zespołem budowlanym)</p> <p>14. Stan zachowania</p> <p>dobry</p> <p>15. Data wykonania karty</p> <p style="text-align: center;">lipiec 2017</p>	
<p>17. Uwagi</p> <p>Wymiana stolarki.</p>		

KARTA ADRESOWA GMINNEJ EWIDENCJI ZABYTKÓW

<p>1. Obiekt</p> <p style="text-align: center;">Dom</p>	<p>3. Czas powstania</p> <p style="text-align: center;">2 poł. XIX w.</p>	<p>5. Miejscowość</p> <p style="text-align: center;">Borek Wielkopolski</p>
<p>2. Zespół</p>	<p>4. Materiał</p> <p style="text-align: center;">murowany</p>	<p>6. Gmina</p> <p style="text-align: center;">Borek Wielkopolski</p>
<p>16. Plan sytuacyjny, zdjęcia</p> 	<p>7. Powiat</p> <p style="text-align: center;">gostyński</p>	
	<p>8. Województwo</p> <p style="text-align: center;">wielkopolskie</p> <p>9. Adres</p> <p>kod pocztowy 63-810 Borek Wlkp.</p> <p>ulica Zielona</p> <p>Nr 9</p> <p>Nr ewid. działki</p> <p>Lokalizacja</p>	
	<p>10. Własność</p> <p>prywatna</p>	
	<p>11. Przeznaczenie pierwotne</p> <p>mieszkalne</p>	
	<p>12. Użytkowanie obecne</p> <p>mieszkalne</p>	
	<p>13. Informacja o ochronie</p> <p>lokalizacja w granicach obszaru wpisanego do rejestru zabytków (układu urbanistycznego wraz z zespołem budowlanym)</p>	
	<p>14. Stan zachowania</p> <p>dobry</p>	
	<p>15. Data wykonania karty</p> <p>lipiec 2017</p>	

17. Uwagi

Wymiana stolarki i pokrycia dachu.